

**Protokół nr 2/2021
z posiedzenia Komisji ds. Rozwoju m. Wry
w dniu 22.02.2021 r.**

1. W posiedzeniu Komisji wzięli udział radni zgodnie z listą obecności stanowiącą załącznik do protokołu.
2. Podjęto dyskusję nad przyjęciem proponowanego porządku obrad posiedzenia:

Proponowany porządek posiedzenia:

1. Otwarcie obrad.
2. Stwierdzenie prawomocności obrad.
3. Przyjęcie porządku obrad.
4. Przyjęcie protokołu z poprzedniego posiedzenia Komisji.
5. Opiniowanie projektów uchwał na XXVII sesję Rady Gminy Wry.
6. Omówienie pism, które wpłynęły do Komisji.
7. Wolne wnioski i głosy.
8. Zamknięcie obrad.

Ad.1.

Wiceprzewodniczący Komisji otworzył obrady i przywitał wszystkich zebranych.

Ad.2.

Wiceprzewodniczący Komisji odczytał w porządku alfabetycznym listę obecności Radnych - członków Komisji. Radni kolejno potwierdzali swoją obecność:

Radny Marek Gołosz - „OBECNY”

Radny Adrian Krzyżowski - „OBECNY”

Radna Barbara Polok - „OBECNA”

Radny Mirosław Sikora - „OBECNY”

Radny Franciszek Smykla - „OBECNY”

Radny Wojciech Surma - „NIEOBECNY”

Radny Franciszek Szulc - „OBECNY”

Radny Szymon Załęcki - „OBECNY”

W zdalnym posiedzeniu Komisji uczestniczyli również:

Wójt Gminy Wry - Barbara Prasol

Kierownik Referatu Gospodarki Komunalnej i Infrastruktury – Ewa Taut

Przewodnicząca Rady – Joanna Pasierbek- Konieczny

Kierownik Referatu Geodezji i Gospodarki Nieruchomościami – Justyna Strużyńska

Pracownik ds. planowania przestrzennego – Barbara Myszor

Radny Gminy Wry - Adam Myszor

Obsługa prawna Urzędu Gminy – mec. Tomasz Banasik

Ad.3.

Porządek obrad został przyjęty w głosowaniu:

7 głosów „za”

0 głosów „przeciw”

0 głosów „wstrzymujących się”

Ad.4.

Protokół z poprzedniego posiedzenia został przyjęty w głosowaniu:

6 głosów „za”

0 głosów „przeciw”

1 głos „wstrzymujący się”

Do obrad Komisji dołączył mec. Tomasz Banasik.

Ad.5.

Komisja zapoznała się z projektami uchwał na XXVII sesję Rady Gminy Wiry. Na pytania Radnych dotyczące projektu uchwały w sprawie zwolnienia przedsiębiorców z opłaty za korzystanie z zezwoleń na sprzedaż napojów alkoholowych przeznaczonych do spożycia w miejscu sprzedaży oraz przyznanie zwrotu tej opłaty odpowiedzi udzieliła Wójt Gminy.

Ad.6.

Wniosek Radnego Adriana Krzyżowskiego dot. naprawy znaku drogowego na ul. Pszczyńskiej w Wyrach.

Komisja zapoznała się z pismem.

Pismo Mieszkańca Gminy dot. progu zwalniającego na ul. Kopaniny

Komisja zapoznała się z pismem. Dodatkowo Kierownik Referatu Gospodarki Komunalnej i Infrastruktury przedstawiła, że sprawa jest rozpatrywana przez Urząd Gminy. Po rozpatrzeniu sprawy zostanie wystosowana odpowiedź do Mieszkańca oraz do Komisji do zapoznania się.

Pismo GG.6822.6.2016

Kierownik Referatu Geodezji i Gospodarki Nieruchomościami omówiła pismo, które dotyczyło przedstawienia na mapach nowego wariantu przebiegu łącznika ul. Kopaniny z ul. Spokojną w Wyrach, który został zaproponowany na poprzednim posiedzeniu Komisji. Wariant został już naniesiony na mapy projektu nowego planu zagospodarowania przestrzennego dla miejscowości Wiry.

Komisja w głosowaniu 6 głosów „za”, 0 głosów „przeciw”, 1 głos „wstrzymujący się” – wydała pozytywną opinię do przedstawionego na mapach w piśmie wariantu łącznika ul. Kopaniny z ul. Spokojną.

Pismo GKI.7234.37.2021

Komisja zapoznała się z pismem.

Pismo GKI.7234.23.2021

Komisja zapoznała się z pismem.

Pismo GKI.7234.24.2021

Komisja zapoznała się z pismem.

Pismo PP.6722.4.2019

Komisja po zapoznaniu się z pismem podjęła dyskusję w sprawie różnicy pomiędzy obszarami oznaczonymi MNU a MN. Na pytania Radnych odpowiedzi udzielał pracownik ds. planowania przestrzennego w Urzędzie Gminy. Radni również poruszyli kwestię ewentualnego spadku wartości nieruchomości/działki po zmianie przeznaczenia terenu z MNU na MN.

Komisja w głosowaniu 6 głosów „za”, 0 głosów „przeciw”, 1 głos „wstrzymujący się” – wydała pozytywną opinię w sprawie prowadzenia prac związanych z projektem planu zagospodarowania przestrzennego dwuetapowo oraz zmiany przeznaczenia terenu z MNU na MN.

Odpowiedź na wniosek Mieszkańca dot. lampy ulicznej na ul. Kopaniny

Komisja zapoznała się z pismem.

Kierownik Referatu Gospodarki Komunalnej i Infrastruktury przedstawiła, że firma TAURON udzieliła odpowiedzi na skierowany wniosek, że latarnia uliczna na ul. Kopaniny w rejonie posesji Mieszkańca znajduje się tam od 2011 roku, natomiast budynek został wybudowany później. Oprawa latarni kilka razy była zmieniana przez firmę na wcześniejsze wnioski czy zgłoszenia Mieszkańca.

Pismo GKI.7234.39.2021

Komisja zapoznała się z pismem.

Pismo GG.6822.24.2018

Pismo zostało skierowane do wiadomości Komisji.

Kierownik Referatu Geodezji i Gospodarki Nieruchomościami omówiła regulację stanu prawnego drogi na ul. Zbożowej w Wyrach. Od 2006 roku rozpoczął się proces przejęcia gruntów od ówczesnej Agencji Rolnej pod obecnie istniejącą drogę. Krajowy Ośrodek Wsparcia Rolnictwa prowadzi działania zmierzające do uregulowania stanu prawnego działek, po których biegnie droga, w celu nieodpłatnego przeniesienia własności.

Pismo Mieszkanki dot. poprawy nawierzchni drogi na ul. Spokojnej

Radny Franciszek Smykla poinformował, że otrzymał kilka wiadomości mailowo w sprawie poprawy nawierzchni drogi na ul. Spokojnej. Radny zwrócił uwagę, że najpilniejsza jest poprawa wyjazdu na ul. Spokojną z ul. Pszczyńskiej.

Kierownik Referatu Gospodarki Komunalnej i Infrastruktury wspomniała, że teren, na którym znajduje się zjazd na ul. Spokojną należy obecnie do prywatnej osoby i to ona będzie odpowiedzialna za utrzymanie i naprawę zjazdu.

Ad.7.

- 1) **Radny Adam Myszor** złożył wniosek o rozważenie możliwości przeprowadzenia inwestycji rozbudowy oświetlenia przejścia dla pieszych przy skrzyżowaniu ul. Pszczyńskiej, ul. Łaziskiej i ul. Zjednoczenia ze środków Budżetu Gminy, względnie wystąpienie do spółki TAURON o przeprowadzenie takiej inwestycji ze środków spółki.
- 2) **Radny Adam Myszor** złożył wniosek o wystąpienie do spółki TAURON o przesunięcie lampy ulicznej(oprawy oświetlenia) ze słupa położonego bezpośrednio przed posesją przy ul. Pszczyńskiej 150 na sąsiedni słup położony przy wyjeździe na drogę wojewódzką przy posesji nr 146. Zmiana ma na celu doświetlenie przedmiotowego wyjazdu szczególnie w kontekście zasłaniania przez korony drzew światła pobliskiej lampy ulicznej położonej przed posesją nr 146. Dodatkowo rozwiązałoby to problem nadmiernego doświetlania mieszkań wewnątrz budynku przy ul. Pszczyńskiej 150 w okresie nocnym.
- 3) **Radny Adrian Krzyżowski** złożył wniosek o doświetlenie skrzyżowania ul. Pszczyńskiej z ul. Pszczyńską boczną (przy nr 128) na istniejącym słupie.
- 4) **Radny Adrian Krzyżowski** ponowił wniosek do PKP o naprawę przejazdu kolejowego na ul. Pszczyńskiej, stan techniczny przejazdu z każdym dniem ulega pogorszeniu, co grozi niebezpieczeństwem w ruchu kolejowym jak i samochodowym.
- 5) **Radny Adrian Krzyżowski** złożył wniosek o naprawę nieświeących latarni na ul. Pszczyńskiej przy nr 165, na ul. Pszczyńskiej przy nr 154, pomiędzy nr 154 a 150 oraz pomiędzy nr 150 a 146.
- 6) **Radny Adrian Krzyżowski** złożył wniosek do Powiatowego Zarządu Dróg, o uzupełnienie ubytków w asfalcie na ul. Łaziskiej na odcinku od nr 2 do nr 10.
- 7) **Radny Mirosław Sikora** poinformował, że otrzymał wiadomości mailową od Mieszkańca ul. Łabędzia. W związku z tym ponawia wniosek o wykonanie w bieżącym roku projektu remontu drogi na ul. Łabędzia wraz z wykonaniem odwodnienia drogi i przeprowadzeniem konsultacji z mieszkańcami.

Kierownik Referatu Gospodarki Komunalnej i Infrastruktury wyjaśniła, że podczas remontu ul. Głównej bocznej, na ulicy Łabędziej założono dwie studzienki odwodnieniowe, które aktualnie są wystarczające do odprowadzania wody.

Kierownik Referatu Geodezji i Gospodarki Nieruchomościami przedstawiła stan prawny działek na ul. Łabędzia, które mogą być przeznaczone pod drogę.

Komisja w głosowaniu 6 głosów „za”, 0 głosów „przeciw”, 1 głos „wstrzymujący się” – pozytywnie zaopiniowała wniosek Radnego Mirosława Sikory.

- 8) **Radna Barbara Polok** złożyła wniosek o załatanie dziury w jezdni na ul. Zjednoczenia w rejonie posesji nr 11.
- 9) **Wiceprzewodniczący Komisji Marek Gołosz** złożył wniosek o uzupełnienie ubytków w jezdni na drogach gminnych: ul. Wróbla, ul. Kasprowicza, ul. Leszczynowa, ul. Zjednoczenia, ul. Profilowa, ul. Ładna, ul. Tysiąclecia, ul. Ks. Bojdoła, ul. Markiela, ul. Zawodzie, ul. Spokojna oraz wyrównanie zagłębienia wskutek zapadnięcia się kostki brukowej na ul. Na Wierzysko (zdjęcia w załączniku do protokołu).
- 10) **Wiceprzewodniczący Komisji Marek Gołosz** złożył wniosek o skierowanie do Powiatowego Zarządu Dróg w Mikołowie wniosku o uzupełnienie ubytków w jezdni na drogach powiatowych: ul. Główna, ul. Zbożowa (zdjęcia w załączniku do protokołu).
- 11) **Wiceprzewodniczący Komisji Marek Gołosz** złożył wniosek o naprawę lustra drogowego przy ul. Kopaniny 8G (zdjęcie z załączniku).
- 12) **Wiceprzewodniczący Komisji Marek Gołosz** złożył wniosek o montaż klamki do furtki na terenie obiektu sportowo- rekreacyjnego im. Braci Góralczyków (zdjęcie z załączniku).
- 13) **Wiceprzewodniczący Komisji Marek Gołosz** złożył wniosek o usunięcie wraku samochodu przy ul. Ks. Bojdoła (zdjęcie z załączniku).
- 14) **Radny Mirosław Sikora** złożył wniosek o zmianę organizacji ruchu na ul. Ks. Bojdoła, postawienie znaku zakazu parkowania od godz. 22:00, w okresie zimowym, aby ułatwić odśnieżanie drogi oraz wniosek o postawienie znaku zakazu parkowania powyżej 10 minut za Pawilonem Handlowym w Wyrach.

Ad.8.

Posiedzenie Komisji zakończono.


Wiceprzewodniczący Komisji

Marek Gołosz


Protokołowała:

Emilia Myszor


Drogi gminne




Wyry, ul. Wróbla




Wyry, ul. Wróbla




Wyry, ul. Leszczynowa/Kasprowicza




Wyry, ul. Leszczynowa 1




Wyry, ul. Pszczyńska/Na Wierzysko







Wyry, ul. Zjednoczenia



Wyry, ul. Zjednoczenia


Wyry, ul. Zjednoczenia 8







Wyry, ul. Proflowa

Wyry, ul. Profilowa




Wyry, ul. Ładna






Wyry, ul. Ładna

Wyry, ul. Tysiąclecia/wyjazd z parkingu




Wyry, ul. Bojdoła




Wyry, ul. Bojdoła



Wyry, ul. Bojdoła




Wyry, ul. Bojdoła





Wyry, ul. Bojdoła






Wyry, ul. Markiela







Wyry, ul. Markiela





Wyry, ul. Markiela






Wyry, ul. Zawodzie 25A







Wyry, ul. Spokojna

Wyry, ul. Spokojna




Drogi powiatowe







Wyry, ul. Główna




Wyry, ul. Główna









Wyry, ul. Główna




Wyry, ul. Zbożowa

Wyry, ul. Zbożowa






Wyry, ul. Zbożowa



Wyry, ul. Zbożowa



Wyry, ul. Zbożowa

