


# RAPORT O STANIE GMINY WYRY

RADA GMINY WYRY

2019 -05- 31

nr dziennika

RG 1541/9 *Wyro*



ZA 2018 ROK

WÓJT  
GMINY WYRY

*mgr Barbara Prasol*

## Spis Treści

I	Wstęp	3
II	Informacje ogólne	3
III	Informacje finansowe	5
IV	Ogólna informacja o stanie mienia komunalnego	7
V	Realizacja polityk, programów, planów, strategii	9
5.1.	Strategia Rozwoju Gminy Wiry 2014-2022	9
5.2.	Studium uwarunkowań i kierunków zagospodarowania przestrzennego oraz planowanie przestrzenne	16
5.3.	Plan Odnowy Miejscowości Gostyń na lata 2016 – 2022	18
5.4.	Plan Odnowy Miejscowości Wiry na lata 2016 – 2022	22
5.5.	Plan Gospodarki Niskoemisyjnej dla Gminy Wiry	25
5.6.	Lokalny Program Rewitalizacji dla Gminy Wiry do roku 2023	26
5.7.	Program Informatyzacji i Rozwoju Społeczeństwa Informacyjnego dla Gminy Wiry na lata 2014-2020	28
5.8.	Podstrategia Rozwiązywania Problemów Demograficznych	28
5.9.	Podstrategia Promocji	31
5.10.	Program Ochrony Środowiska dla Gminy Wiry	34
5.11.	Program usuwania azbestu i wyrobów zawierających azbest dla Gminy Wiry na lata 2016 – 2032	38
5.12.	Program opieki nad zwierzętami bezdomnymi oraz zapobiegania bezdomności zwierząt na terenie Gminy Wiry na rok 2018	39
5.13.	Wieloletni plan rozwoju i modernizacji urządzeń wodociągowych na lata 2018 – 2024	40
5.14.	Wieloletni programu gospodarowania mieszkaniowym zasobem gminy na lata 2013-2018	41
5.15.	Strategie, programy z zakresu pomocy społecznej	44
VI	Gospodarowanie odpadami	45
VII	Infrastruktura drogowa, rolnictwo, gospodarka komunalna	47
VIII	Działalność edukacyjna	49
IX	Realizacja uchwał Rady Gminy Wiry	51
X	Pozyskane środki zewnętrzne w 2018r	58
XI	Gmina w rankingach	61
XII	Współpraca z innymi społecznościami samorządowymi	62
12.1.	Górnośląska - Zagłębiowska Metropolia	62
12.2.	Śląski Związek Gmin i Powiatów	62
12.3.	Związek Gmin i Powiatów Subregionu Centralnego	63
12.4.	Lokalna Grupa Działania „Ziemia Pszczyńska”	64
12.5.	Stowarzyszenie Wspierania Samorządności z siedzibą w Mikołowie	65
12.6.	Współfinansowanie zadań z innymi jednostkami samorządu terytorialnego na szczeblu powiatowym w ramach zawartych porozumień	65

## I. Wstęp

Zgodnie z wprowadzoną w 2018 roku nowelizacją ustawy z dnia 8 marca 1990r. o samorządzie gminnym, wójt gminy co roku do 31 maja przedstawia Radzie Gminy raport o stanie gminy. Jest to dokument podsumowujący działalność samorządu gminnego w roku poprzednim i obejmuje przede wszystkim realizację polityk, programów, strategii, uchwał rady gminy. Zakres działania gminy jest bardzo szeroki i obejmuje zadania począwszy od edukacji, opieki społecznej, przez inwestycje, gospodarkę mieszkaniową, gospodarkę wodno-ściekową, gospodarkę nieruchomościami, ochronę środowiska, komunikację publiczną, porządku publicznego i bezpieczeństwa, po kulturę, sport i rekreację. A suma tych wszystkich działań składa się na jakość życia mieszkańców.

## II. Informacje ogólne

Gmina Wiry jest gminą wiejską, położoną w południowej części województwa śląskiego, na południowy zachód od Katowic - stolicy województwa. Gmina składa się z dwóch miejscowości: Wiry i Gostyń. Administracyjnie Gmina Wiry należy do powiatu mikołowskiego.



Gmina Wiry zajmuje powierzchnię 34,55 km<sup>2</sup>, co stanowi 14,92% powierzchni powiatu mikołowskiego oraz 0,28% powierzchni województwa śląskiego. Wyróżnia się ona na tle innych gmin powiatu mikołowskiego nietypowym wewnętrznym podziałem administracyjnym. Obejmuje ona bowiem dwie miejscowości oddzielone od siebie pasmem lasów: w części północnej Wiry i w części południowej Gostyń. Pod względem geograficznym gmina stanowi fragment Kotliny Oświęcimskiej, rozciągającej się równoleżnikowo wzdłuż doliny Wisły i Gostynki. Gmina Wiry graniczy:

- od północy z Mikołowem,
- od południa z Kobiórem,
- od zachodu z Orzeszem i Łaziskami Górnymi,
- od wschodu z Tychami.

Jednostki organizacyjne gminy:

- Szkoła Podstawowa w Wyrach
- Szkoła Podstawowa w Gostyni
- Gminne Przedszkole Publiczne w Wyrach
- Gminne Przedszkole Publiczne w Gostyni



- Gminny Ośrodek Pomocy Społecznej w Wyrach, w ramach które działają :
  - Klub Seniora,
  - Świetlica Środowiskowa w Wyrach,
  - Świetlica Środowiskowa w Gostyni
- Gminna Biblioteka Publiczna w Wyrach wraz z filią w Gostyni
- Gminny Dom Kultury w Gostyni
- Zakład Gospodarki Komunalnej w Wyrach

Na terenie Gminy działają 2 jednostki Ochotniczej Straży Pożarnej w Wyrach i w Gostyni.

Na koniec 2018 roku w Gminie Wiry zameldowanych na pobyt stały było 8030 mieszkańców, z tego w Wyrach – 3983, w Gostyni – 4047. Poniższe tabele przedstawiają bardziej szczegółowe dane:

#### Statystyka stałych mieszkańców wg miejscowości

Miejscowość	Stan na 1.01.2018r.	Stan na 31.12.2018r.
Gostyń	3964	4047
Wiry	3931	3983
<b>Razem</b>	<b>7895</b>	<b>8030</b>

#### Statystyka stałych mieszkańców wg miejscowości i płci

Miejscowość	Stan na 1.01.2018r.		Stan na 31.12.2018r.	
	Mężczyźni	Kobiety	Mężczyźni	Kobiety
Gostyń	1943	2021	1980	2067
Wiry	1902	2029	1924	2059
<b>Razem</b>	<b>3845</b>	<b>4050</b>	<b>3904</b>	<b>4126</b>

#### Statystyka czasowych mieszkańców wg miejscowości i płci

Miejscowość	Stan na 1.01.2018r.		Stan na 31.12.2018r.	
	Mężczyźni	Kobiety	Mężczyźni	Kobiety
Gostyń	36	40	38	40
Wiry	30	26	34	26
<b>Razem</b>	<b>66</b>	<b>66</b>	<b>72</b>	<b>66</b>

#### Statystyka stałych mieszkańców wg wieku i płci

Przedział wiekowy	Stan na 1.01.2018r.		Stan na 31.12.2018r.	
	Mężczyźni	Kobiety	Mężczyźni	Kobiety
0-6	364	362	361	366
7-18	586	565	604	584
19-59	2305	2311	2322	2330
60+	590	812	617	846
<b>Razem</b>	<b>3845</b>	<b>4050</b>	<b>3904</b>	<b>4126</b>

#### Przyrost naturalny w 2018 rok

	Kobiety	Mężczyźni
Urodzenia	54	46
Zgony	20	46



### III Informacje finansowe

#### **A. Poniższa tabela przedstawia główne dane wynikające z wykonania budżetu za 2018 rok**

<b>A.</b>	<b>Wykonanie budżetu gminy</b>	<b>Wykonanie w zł</b>	<b>% wykonania w stosunku do planu</b>	<b>Wysokość na 1 mieszkańca w zł (ilość mieszkańców Gminy na 31.12.2018r. - 8.030)</b>
<b>1.</b>	<b>Wykonanie dochodów ogółem, w szczególności:</b>	<b>43 280 214,04</b>	<b>96,31</b>	<b>5 390,00</b>
1.1.	Dochody z tytułu udziału w podatku dochodowym od osób fizycznych	9 947 260,00	106,35	1 238,00
1.2.	Dochody z majątku gminy	680 708,57	104,53	84,77
1.3.	Dochody ze sprzedaży majątku	202 982,00	47,48	25,28
1.4.	Dotacje ze środków unijnych na zadania bieżące	219 469,66	84,96	27,33
1.5.	Dochody związane z oświatą, w tym :	9 870 985,28	99,51	1 230,00
1.5.1.	Subwencja ogólna	7 992 965,00	100,00	995,39
1.6.	Dotacje ze środków unijnych na zadania inwestycyjne	1 967 298,40	53,80	245,00
1.7.	Pozostałe dotacje na zadania inwestycyjne	3 503 123,36	99,67	436,25
<b>2.</b>	<b>Wykonanie wydatków ogółem, w tym:</b>	<b>45 124 959,37</b>	<b>94,72</b>	<b>5 620,00</b>
2.1.	Wydatki na oświatę	15 420 613,19	97,90	1.920,00
2.2.	Wydatki na administrację	3 592 588,60	96,41	447,40
<b>3.</b>	<b>Wynik finansowy - deficyt</b>	<b>-1.844.745,33</b>	<b>x</b>	<b>x</b>

#### **B. Tabela prezentuje dane dotyczące wykonania wydatków inwestycyjnych w 2018 roku**

<b>B.</b>	<b>Wykonanie wydatków inwestycyjnych/majątkowych (w 2018 roku zaplanowano do realizacji 41 zadań inwestycyjnych)</b>	<b>10 959 294,23 zł</b>
1.	% wykonania wydatków majątkowych w stosunku do planu	91,44%
2.	% wykonania wydatków majątkowych w stosunku do wydatków ogółem	24,29%
3.	Poziom wydatków majątkowych na 1 mieszkańca	1 365,00 zł
<b>4.</b>	<b>Główne inwestycje:</b>	
4.1.	Budowa kanalizacji sanitarnej ciśnieniowej w Gostyni w ramach Aglomeracji - ul. Rybnicka od 185 do końca Aglomeracji - zadanie 4, ul. Miarowa - zadanie 5	2 925 206,90 zł
	% wykonania do planu	96,49%

4.2.	Przebudowa ul. Głównej bocznej w Wyrach w zakresie nawierzchni drogowej wraz z budową kanalizacji deszczowej	2 840 903,04 zł
	% wykonania do planu	99,12%
4.3.	Przebudowa i rozbudowa budynku Gminnego Przedszkola w Gostyni przy ul. Pszczyńskiej 366A wraz z termomodernizacją i zagospodarowaniem terenu	1 598 759,19 zł
	% wykonania do planu	99,92%
4.4.	Budowa i zmiana nawierzchni drogi na ul. Słonecznej w Wyrach wraz z wykonaniem kanalizacji deszczowej i remontem sieci wodociągowej w obrębie pasa drogowego z wyprowadzeniem poza obręb wykonywanej przebudowy nawierzchni drogowej	1 072 060,81
	% wykonania do planu	98,35%
4.5.	Przebudowa fragmentów nawierzchni - ul. Rybnickiej - bocznej i ul. Pszczelnej w Gostyni	392 117,35
	% wykonania do planu	99,52%

**C. Tabela C prezentuje dane dotyczące poziomu dochodów własnych, poziomu zadłużenia i inne dane finansowe gminy**

C.	Pozostałe dane finansowe gminy	
1.	Wykonanie dochodów własnych	25 000 449,90
2.	Udział dochodów własnych w dochodach ogółem	57,76%
3.	Zadłużenie ogółem	16 776 542,42
4.	%zadłużenia do wykonanych dochodów	38,76%
5.	Zadłużenie przypadające na 1 mieszkańca	2 089,00
6.	Stan środków na rachunkach bankowych na 31.12.2018r.	1 750 157,29
7.	Poziom wolnych środków	874 333,85

**D. W tabeli zaprezentowano dane z Wieloletniej Prognozy Finansowej dotyczące spłaty zadłużenia gminy**

D.	Wieloletnia Prognoza Finansowa Gminy Wyrzy na lata 2019-2033			
Lata	Rozchody budżetu (wykup obligacji) w zł	Obsługa zadłużenia (koszty odsetek) w zł	Prognozowana nadwyżka operacyjna w zł	Kwota długu w zł
2019	0,00	629 812,00	3 153 458,00	16 775 701,10
2020	1 000 000,00	622 800,00	3 327 000,00	15 775 000,00
2021	1 220 000,00	654 700,00	3 654 900,00	14 555 000,00
2022	1 555 000,00	661 900,00	3 563 100,00	13 000 000,00
2023	1 500 000,00	688 400,00	3 730 200,00	11 500 000,00
2024	1 700 000,00	617 150,00	3 969 400,00	9 800 000,00
2025	1 100 000,00	528 000,00	4 206 600,00	8 700 000,00
2026	1 100 000,00	470 800,00	4 434 800,00	7 600 000,00
2027	1 000 000,00	413 600,00	4 665 400,00	6 600 000,00
2028	1 000 000,00	361 600,00	4 899 400,00	5 600 000,00
2029	1 000 000,00	309 600,00	5 140 400,00	4 600 000,00
2030	1 000 000,00	257 600,00	5 389 400,00	3 600 000,00

2031	1 000 000,00	201 600,00	5 648 400,00	2 600 000,00
2032	1 100 000,00	145 600,00	5 916 200,00	1 500 000,00
2033	1 500 000,00	84 000,00	6 162 000,00	0,00

#### **IV. Ogólna informacja o stanie mienia komunalnego**

W informacji o stanie mienia komunalnego Gminy Wiry ujęte zostały grunty zabudowane, budynki z lokalami mieszkalnymi wynajmowanymi na rzecz najemców, grunty niezabudowane rolnicze, działki oddane w użytkowanie wieczyste oraz grunty przekazane w dzierżawę, cmentarze, nieużytki i drogi. Powierzchnia wszystkich gruntów stanowiących mienie komunalne gminy na dzień 31 grudnia 2018r. wynosi 945.842,88 m<sup>2</sup>, w tym:

- Grunty rolne, tereny zielone, pod rowami, pastwiska, – 399.909 m<sup>2</sup>
- Budynki komunalne – 23.631 m<sup>2</sup>
- Oczyszczalnia i przepompownie ścieków, cmentarz komunalny – 30.023 m<sup>2</sup>
- Obiekty sportowe i ogródki działkowe – 52.567 m<sup>2</sup>
- Szkoły podstawowe i przedszkole – 23.731 m<sup>2</sup>
- Drogi – 318.630 m<sup>2</sup>

Gmina nabyła następujące nieruchomości:

- **przeznaczone pod drogi**

Lp.	Powierzchnia m <sup>2</sup>	Ulica
1	154	Zwycięstwa
2	50	Wagonowa
3	17	Wagonowa
4	309	Leszczynowa
5	29	Wagonowa
6	163	Tęczowa
7	2019	Miarowa
8	452	Pszczyńska
9	5610	Motyła
10	580	Spokojna
11	97	Leszczynowa
12	326	Tyska
13	9223	Tyska
14	5120	Tyska
15	7	Tyska
16	68	Pszczyńska
17	67	Pszczyńska
18	250	Tęczowa
19	85	Tyska
20	435	Tyska
21	72	Tyska
21	64	Tyska
22	95	Tyska
23	14	Tęczowa
24	373,04	Spokojna
25	1630,43	Spokojna
26	251	Malinowa
27	234	Słoneczna
28	160	Główna/Łabędzia



29	55,96	Spokojna
30	244,57	Spokojna
31	23	Józefa Markiela
32	270	Józefa Markiela
33	92	Łabędzia
34	13	Wagonowa
35	147	Józefa Markiela
	28800	X

- przeznaczone pod tereny budowlane**

Lp.	Powierzchnia m <sup>2</sup>	Ulica
1	77	Rybnicka
2	103	Rybnicka
3	21	Rybnicka
4	116	Rybnicka
5	215	Rybnicka
6	18	Rybnicka
7	176	Rybnicka
8	44	Rybnicka
9	11	Rybnicka

- przeznaczone pod tereny rolne**

Lp.	Powierzchnia m <sup>2</sup>	Ulica
1	160	Rybnicka

- przeznaczone pod tereny przemysłowe**

Lp.	Powierzchnia m <sup>2</sup>	Ulica
1.	25	Łabędzia

Nieruchomości gruntowe sprzedane z zasobu gminnego - sprzedaż gruntów budowlanych

Lp.	adres	Powierzchnia w m <sup>2</sup>	Cena sprzedanej działki (netto) zł
1.	Wyry ul. Pszczyńska	1152	48 500 zł
2.	Wyry ul. Główna	380	35 302 zł
3.	Wyry ul. Główna	327	25 250,00
4.	Gostyń ul. Dębowa	1304	93 930,00

Na 31 grudnia 2018r. Gmina posiadała:

- 164 udziały (0,93%) w spółce Master Odpady i Energia Spółka z o.o. z siedzibą w Tychach - na kwotę 82.000,00 zł.
- 438.088 akcji (6,26%) w Rejonowym Przedsiębiorstwie Wodociągów i Kanalizacji Spółka Akcyjna z siedzibą w Tychach – na kwotę 4.380.880,00 zł.

## **V. Realizacja polityk, programów, planów i strategii**

### **5.1.Strategia Rozwoju Gminy Wiry 2014 – 2022**

Rada Gminy Wiry 30 października 2014 r. uchwałą nr XLV/393/2014 przyjęła Strategię Rozwoju Gminy Wiry 2014 – 2022. W Strategii wyszczególnione zostały cztery główne cele strategiczne, tj. cele najwyższego rzędu, które odzwierciedlają zidentyfikowane problemy, a ich osiągnięcie doprowadzić ma do zmiany sytuacji niepożądanej w pożądaną.

Cele te są następujące:

1. Przedsiębiorczość dopasowana do potrzeb gminy położonej w funkcjonalnym obszarze metropolitalnym.
2. Społeczność gminy wysoce zintegrowana, aktywnie uczestnicząca w rozwoju gminy i korzystająca z wysokiej jakości usług publicznych.
3. Przestrzeń gminy wysokiej jakości, atrakcyjna zarówno dla mieszkańców jak i odwiedzających gminę.
4. Wykorzystanie szans wynikających z możliwości współpracy z innymi gminami i miastami Metropolii Silesia oraz jej Bezpośredniego Obszaru Funkcjonalnego.

Do osiągnięcia celów strategicznych doprowadzić mają cele szczegółowe oraz kierunki działań.

*Tabela: Cele i kierunki działań Strategii Rozwoju Gminy Wiry realizowane w 2018r.*

CEL 1. Przedsiębiorczość dopasowana do potrzeb gminy położonej w funkcjonalnym obszarze metropolitalnym.	
Cel szczegółowy	Kierunki działań realizowane w 2018r.
1.1 Wykreowanie przestrzeni gospodarczej spójnej ze strukturą branżową gospodarki metropolii	<p>1.1.1 Przygotowanie gruntów z zasobów gminnych do zainwestowania <i>(nieuciążliwe dla środowiska usługi i przetwórstwo, nowy przemysł)</i></p> <p>W 2018r. opracowano uproszczoną dokumentację projektową dla wykonania fragmentu nawierzchni z tucznia fragmentu drogi – ul. Na Wierzyko w Wyrach.</p>
1.2 Wzmocnienie sektora MŚP z równoczesnym zachowaniem rolnictwa i przetwórstwa rolnego w gospodarce gminy	<p>1.2.1 Wykorzystanie edukacji szkolnej do kształtowania postawy przedsiębiorczości oraz kształtowania postaw proinnowacyjnych</p> <p>W 2018r. w obu Szkołach Podstawowych Gminy Wiry prowadzone były zajęcia z elementami przedsiębiorczości, w tym również wizyty studyjne np. w piekarni.</p> <p>1.2.2 Wspieranie pozaszkolnego kształcenia ustawicznego odpowiadającego na wyzwania rynku pracy</p> <p>Gmina Wiry od 2017r. bierze udział w projekcie „E-mocni: cyfrowe umiejętności, realne korzyści”, w którym wszyscy chętni mieszkańcy gminy mogą nabyć kompetencje m.in. w zakresie sporządzania CV, znajdowania pracy przez internet, finansów online itp.</p>
	<p>1.2.5 Wspieranie oraz szkolenie osób podejmujących po raz pierwszy działalność gospodarczą</p> <p>Gmina Wiry należy do Stowarzyszenia Lokalna Grupa Działania „Ziemia Pszczyńska” dzięki czemu osoby, które chciałyby rozpocząć działalność gospodarczą mogą się starać o dofinansowanie w wysokości do 50 000,00 zł. Co roku ogłaszane są konkursy w tym zakresie.</p>



CEL 2. Społeczność gminy wysoce zintegrowana, aktywnie uczestnicząca w rozwoju gminy i korzystająca z wysokiej jakości usług publicznych.	
Cel szczegółowy	Kierunki działań realizowane w 2018r.
2.1 Zwiększenie kompetencji cyfrowych społeczności gminy	<p>2.1.1 Wykorzystanie systemu edukacji szkolnej do kształtowania kompetencji do funkcjonowania w przestrzeni cyfrowej</p> <p>W obu Szkołach Podstawowych Gminy Wiry prowadzone są zajęcia informatyczne. Dzieci i młodzież korzystają również z nowoczesnego sprzętu cyfrowego np. monitory interaktywne, laptopy, tablety.</p> <p>2.1.2 Wspieranie pozaszkolnego kształcenia ustawicznego odpowiadającego na wyzwania rynku pracy</p> <p>Gmina Wiry od 2017r. bierze udział w projekcie „E-mocni: cyfrowe umiejętności, realne korzyści”, w którym wszyscy chętni mieszkańcy gminy mogą nabyć kompetencje m.in. w zakresie obsługi komputera i internetu zarówno w stopniu podstawowym jak i zaawansowanym.</p>
2.2 Systemowe wykorzystanie osiągnięć cyfryzacji w zarządzaniu sferą publiczną	<p>2.2.2 Poszerzenie zakresu e-usług i rozwój procedur dla e-zarządzania usługami i przestrzenią publiczną</p> <p>W 2017r. Gmina Wiry zrealizowała projekt „Uruchomienie zaawansowanych e-usług w Gminie Wiry”. Od 2018r. można w pełnym zakresie korzystać z takich usług jak: dostęp do danych budżetowych gminy w poszczególnych latach (analizator dochodów i wydatków, porównywarka planu), dostęp (po zalogowaniu) do swoich zobowiązań jakie ma dany użytkownik wobec gminy takich jak: podatek od nieruchomości, podatek od środków transportowych, opłata za dzierżawę, wieczyste użytkowanie, opłata planistyczna, odpady komunalne, opłaty za zezwolenia na sprzedaż napojów alkoholowych wraz z możliwością bezpośredniej płatności, system smsowego powiadamiania klientów, aplikacja mobilna eUrząd.</p>
2.3 Znaczące wzmocnienie oferty czasu wolnego dla wszystkich grup wiekowych	<p>2.3.1 Odnowienie i rozbudowa publicznie dostępnych obiektów rekreacyjnych (np. <i>tereny przy jeziorze Wicie, obiekt im. Braci Góralczyków</i>) oraz budowa nowych (np. <i>boisko wielofunkcyjne o sztucznej nawierzchni</i>), w tym przy obiektach szkolnych</p> <p>W 2018r. Gmina Wiry otrzymała dofinansowanie z Ministerstwa Sportu i Turystyki na realizację zadania pn. „Budowa budynku sali gimnastycznej z łącznikiem wraz z zagospodarowaniem terenu przy szkole podstawowej w Wyrach przy ul. Puszkina 10”. Przedsięwzięcie będzie realizowane w latach 2019-2021.</p> <p>W 2018r. Gmina Wiry podpisała ze Stowarzyszeniem Lokalna Grupa Działania „Ziemia Pszczyńska” umowę użyczenia terenu (w sąsiedztwie wiat rowerowych przy jeziorze Wicie) na posadowienie ławki solarnej i samoobsługowej stacji naprawy rowerów. Zadanie będzie realizowane w latach 2019- 2020.</p> <p>2.3.3 Wzmocnienie oddolnej aktywności lokalnych stowarzyszeń i grup nakierowanej na zwiększenie oferty kulturalnej – poprzez adresowane wsparcie i sieciowanie</p> <p>W 2018r. w ramach „małych grantów” przyznano dotację na zadanie pn. „Muzyka łągodzi obyczaje – koncert artystycznych pieśni polskich w 100 lecie odzyskania niepodległości”.</p> <p>Ponadto organizowanych było szereg imprez i wydarzeń, zarówno</p>



przez Dom Kultury w Gostyni, Bibliotekę i Urząd Gminy Wyry.

Imprezy Domu Kultury: seanse filmowe -kino sferyczne, wystawy-100 lecie Niepodległości, festiwale i przeglądy artystyczne Biennale małej formy(2x), Festiwal piosenki i tańca, koncerty - WOŚP i 100 lecie Niepodległości, prelekcje, spotkania, wykłady, imprezy turystyczne i sportowo -rekreacyjne - festyn rodzinny, festyn gminny, 4 wyjazdy dzieci podczas ferii i wakacji, pokazy teatralne - Metro, Baby, Poskromienie złoŹnicy, Pomsta, Mikołaj, konferencje klubu kobiet aktywnych, warsztaty- kulinarny, grafiki w Senior+, Europejski dzieŹ Seniora , Stund-up Cejrowski – łączna liczba uczestników: 3065

Wydarzenia organizowane przez Bibliotekę:

12 spotkań autorskich dla dzieci i dorosłych, 6 warsztatów podróżniczych dla dzieci: Dzieci Świat, Afryka Bryka, Morskie opowieści, 6 warsztatów literackich dla dzieci i młodzieży: Podróże po literaturze, Czytam więc jestem, Fascynacje literackie, 13 warsztatów rękodzieła: kartki wielkanocne, dekoracje świąteczne, warkocze z gazet, kartki okolicznościowe, decoupage na szkłe, malowanie na tkaninie, dekoracja szkła, skrzaty z włóczki, ozdoby z masy porcelanowej, storczyki z rajstop, ptaszki z włóczki,

32 spotkania dla dzieci od lat 2 „Bajkowe spotkania” – zajęcia z bajką i zabawą dla dzieci niekorzystających z edukacji przedszkolnej,

36 spotkania z położną „Szkola rodzenia” – spotkania z położną dla kobiet ciężarnych, 8 projekcji filmu: Cofnąć czas na Karskiego, Adam Chmielowski, Z dała od orkiestry, Arrasy, Kedi – sekretnie życie kotów, Niezwykła podróż fakira, 32 prezentacje multimedialne: Spotkanie z Gruzją, Chiński kosmos, Śladami zamków Ludwika II Bawarskiego, GłoŹne czytanie bajek – 22 spotkania,

33 spotkania w czasie ferii i wakacji dla dzieci,

4 spotkania - Wakacyjny „GoŹć w bibliotece” dla dzieci,

Spektakle dla dzieci: Zabawa w śpiącą królowę,

Wykłady, prelekcje: Rok 1918 w Polsce, na Górnym Śląsku i w Gostyni, Relacja z podróży, O losach żołnierzy polskich, ich drogach do Polski, losach wygnańca, więźnia łagrów i tułacza, Senior świadomy swych praw, Polacy za granicą, Terroryzm międzynarodowy, Dyplomacja, kurs pierwszej pomocy, spotkanie noworoczne, spotkanie z podróżnikiem, warsztaty fotograficzne – 12 spotkań,

100lecie odzyskania niepodległości: Mirabelka – kiełkująca historia w 100licy, gry i zabawy „Dumni z Polski”, koncert pieŹni patriotycznych – 4 spotkania,

Cykl warsztatów komputerowych – 13 spotkań,

Spotkania wyjazdowe: Miejska Placówka Muzealna i Drukarnia Tolek w Mikołowie,

Wystawy: „Prace wykonane metodą haftu matematycznego, koronki klockowej, quillingu”, „Album o św. Józefie” - prace konkursowe uczniów Szkoły Podstawowej w Gostyni, „Pamiątka z podróży” – prace nagrodzone w konkursie organizowanym przez SP Tramp w ramach projektu „Zanim wyruszysz w podróż marzeń...”.

Łączna liczba uczestników 3043.

Imprezy Urzędu Gminy:

Mistrzostwa Gminy Wyry w Narciarstwie Alpejskim, Istebna Ośrodek Narciarski Złoty Groń,

Lodowisko – ślizgawka tafla lodowiska wynajęta wyłącznie dla

mieszkańców Gminy Wiry na Stadionie Zimowym w Tychach,  
 Gminne Zawody Wędkarskie Spławikowe – łowisko Kobiór,  
 Majskating jeździmy na rolkach – boisko betonowe za Szkołą  
 Podstawową w Gostyni,  
 Gminne Rozgrywki w Siatkówce Piłkowej – boiska za SP Gostyń,  
 Gminny Rodzinny Rajd Górski – Krawców Wierch,  
 Wakacyjne Zawody Dzieci i Młodzieży oraz szkółek wędkarskich  
 (jako współorganizator z kołem Kobiór),  
 Rodzinny Rajd Rowerowy z ogniskiem – teren Gminy Wiry i  
 zakończenie przy Pomniku Żołnierzy Września 1939,  
 Turniej Dzikich Drużyn w Piłce Nożnej o Puchar Wójta Gminy Wiry  
 – Boisko- KS Fortuna Wiry, Gminny Rodzinny Rajd Jurajski – przez  
 Pustynię Błędowską do Zamku Rabsztyn,  
 Bitwa Wyrka – Bój o Gostyń, Obchody wrześniowe. Łączna liczba  
 uczestników 5500.



2.4 Zwiększenie  
 spójności społecznej

2.4.1 Upowszechnianie, we wszystkich dziedzinach usług publicznych,  
 rozwiązań infrastrukturalnych i organizacyjnych zapobiegających  
 wykluczeniu społecznemu ze względu na wiek lub niepełnosprawność  
*(rozwiązania konstrukcyjne, techniczne i przestrzenne)*  
 W 2018r. w budynku gminnego przedszkola w Gostyni zamontowano  
 windę osobową oraz podjazd dla osób niepełnosprawnych.

	<p>2.4.2 Wyrównywanie szans dostępu do usług publicznych (np. <i>ulgi dla rodzin wielodzietnych</i>)</p> <p>Realizacja (w sposób ciągły) programu Karta Dużej Rodziny przez Gminny Ośrodek Pomocy Społecznej w Wyrach, ulga dla rodzin wielodzietnych w zakresie opłaty za gospodarowanie odpadami komunalnymi.</p>
	<p>2.4.3 Doskonalenie bezpośredniej partycypacji społecznej w decydowaniu o rozwoju – w tym: budżet obywatelski, konsultacje społeczne, inicjatywy uchwałodawcze</p> <p>W 2018r. prowadzone były konsultacje społeczne Studium uwarunkowań i kierunków zagospodarowania przestrzennego Gminy Wiry, na organizację których gmina otrzymała grant w ramach projektu „Nowa jakość konsultacji społecznych w planowaniu przestrzennym” dofinansowanego ze środków Unii Europejskiej w ramach PO WER działanie 2.19 usprawnienie procesów inwestycyjno-budowlanych i planowania przestrzennego.</p> <p>Konsultacje polegały na organizacji spotkań otwartych, warsztatów z ekspertami oraz badania ankietowego mieszkańców gminy.</p> <p>W ramach projektu „Poprawa jakości powietrza w Gminie Wiry poprzez wymianę nieekologicznych źródeł ciepła” prowadzone były konsultacje społeczne w formie spotkań otwartych.</p> <p>Jak co roku konsultowano również „Program współpracy Gminy Wiry z organizacjami pozarządowymi oraz podmiotami prowadzącymi działalność pożytku publicznego” w formie spotkania tematycznego.</p> <p>We wszystkich powyższych konsultacjach wzięło udział ok. 220 osób.</p>
	<p>2.4.5 Powszechna edukacja w zakresie gospodarki odpadami oraz porządku i czystości w gminie</p> <p>Edukacja w powyższym zakresie w 2018r. odbywała się w następujący sposób:</p> <ul style="list-style-type: none"> <li>• Artykuły w gazecie „Wicie” – marzec 2018, sierpień 2018</li> <li>• Szkolenie dla ok. 30 osób w dniu 9 kwietnia 2018 przeprowadzone spotkanie edukacyjne przez Fundację ECON. Omówione zostały sprawy prawidłowej segregacji odpadów niebezpiecznych pochodzących ze strumienia odpadów komunalnych, odnawialnych źródeł energii, niskiej emisji i dzikich wysypisk śmieci.</li> </ul>
2.5 Wzmocnienie systemu usług sfery socjalnej, zdrowotnej i pomocy społecznej	<p>2.5.1 Rozwijanie systemu opieki dla dzieci w wieku poniżej 3 lat</p> <p>Na terenie Gminy Wiry funkcjonuje niepubliczny żłobek. Gmina dofinansowuje pobyt dziecka – mieszkańca gminy w żłobku. W 2018r. dofinansowanie wynosiło 400,00 zł.</p>
	<p>2.5.2 Wzmocnienie bazy przedszkolnej (np. <i>modernizacja przedszkola w Gostyni</i>)</p> <p>Od czerwca 2017 roku ma miejsce realizacja inwestycji pn. „Przebudowa i rozbudowa budynku gminnego przedszkola w Gostyni przy ul. Pszczyńskiej 366A wraz z termomodernizacją i</p>



	zagospodarowaniem terenu”. Przedmiotem zadania jest przebudowa istniejącego budynku przedszkola czyli prace wewnątrz budynku, zabezpieczenia przeciwpożarowe, monitoring, prace na zewnątrz budynku, dostosowanie budynku do osób niepełnosprawnych oraz zagospodarowanie terenu.
	<p>2.5.3 Wzmocnienie infrastruktury i oferty działań w zakresie pomocy społecznej (klub integracji społecznej)</p> <p>W 2017r. w Domu Kultury w Gostyni powstał Klub Senior+ oferujący różnorodne zajęcia dla osób po 60-tym roku życia, np. wyjazdy na basen, zajęcia z fizjoterapeutą, warsztaty kulinarne, itp.</p>
CEL 3. Przestrzeń gminy wysokiej jakości, atrakcyjna zarówno dla mieszkańców jak i odwiedzających gminę.	
Cel szczegółowy	Kierunki działań realizowane w 2018r.
3.1 Ograniczenie emisji zanieczyszczeń powietrza i wód	<p>3.1.1 Wspieranie podmiotów indywidualnych we wprowadzaniu rozwiązań wykorzystujących lokalne źródła energii (np. <i>systemy fotowoltaiczne</i>)</p> <p>W 2018r. gmina rozpoczęła realizację projektu pn. „Słoneczna Gmina Wiry”, w ramach którego powstały 73 instalacje fotowoltaiczne i 12 instalacji solarnych na budynkach mieszkalnych jednorodzinnych.</p> <p>3.1.3 Dokończenie rozbudowy systemów kanalizacji sanitarnej</p> <p>W 2018r. wybudowano 3,66 km kanalizacji sanitarnej w Gostyni – ul. Miarowa.</p> <p>3.1.4 Rozbudowa i modernizacja systemów gospodarowania wodami deszczowymi</p> <p>W 2018r. wybudowano 0,278 km kanalizacji deszczowej – odwodnienie dróg.</p>
3.2 Zwiększenie spójności przestrzennej i estetyki krajobrazu gminy	<p>3.2.1 Tworzenie sieci ścieżek/tras rowerowych i ciągów spacerowych pełniących funkcje transportu lokalnego a zarazem wkomponowanych w system ponadlokalny</p> <p>W 2018r. zlecono wykonanie dokumentacji projektowej dla przebudowy dróg gminnych tj. ul. Tyskiej i ul. Tęczowej w Gostyni oraz ul. Wagonowej w Wyrach, wzdłuż których zaplanowano wykonanie ścieżek rowerowych. Na ul. Tyskiej powstanie 832,5 m tras, na ul. Tęczowej 477,72 m i na ul. Wagonowej 451,78 m.</p> <p>3.2.2 Odnowienie systemu melioracyjnego gminy</p> <p>Na terenie gminy działa Spółka Wodna Wiry – Gostyń, która w 2018r. za kwotę 25.434,49 zł wykonała konserwację 1.964 mb rowów, w tym 500 mb dofinansowanych z Gminy Wiry o wartości 5.000,00 zł</p> <p>3.2.3 Kreowanie atrakcyjnych i estetycznych przestrzeni publicznych – centrum ogólnogminnego i centrów lokalnych (np. w rejonie <i>Zagrody Śląskiej, stadionu Fortuny, ulic Dąbrowszczaków, Tysiąclecia i Tyskiej, tereny przyszkolne</i>)</p> <p>W 2018r. kontynuowano rozbudowę budynku gminnego przedszkola w Gostyni, który został poddany m.in. pracom termomodernizacyjnym, dzięki czemu zyskał nową elewację. Zagospodarowano również teren</p>

	<p>wokół przedszkola. Powstały m.in. nowe miejsca parkingowe, ciągi pieszo-jezdne. W ramach RPO WSL 2014-2020 złożony został wniosek o dofinansowanie termomodernizacji kolejnych budynków tj. Domu Kultury i budynku świetlicy środowiskowej, tak aby ujednolicić centrum Gostyni.</p> <p>W ubiegłym roku Gmina Wyry otrzymała również decyzję o przyznaniu dofinansowania z Ministerstwa Sportu i Turystyki dla zadania pn. „Budowa budynku sali gimnastycznej wraz z zagospodarowaniem terenu przy szkole podstawowej w Wyrach przy ul. Puszkina 10”.</p>
	<p>3.2.7 Modernizacja sieci drogowej m.in. w związku z kreowaniem przestrzeni publicznych (oprócz jezdni, także chodniki i towarzysząca im infrastruktura)</p> <p>W 2018r. zmodernizowano 1,44 km dróg gminnych. W miejscowości Gostyń: ul. Pszczela, ul. Akacyjowa, ul. Rybnicka (boczna) do nr 245b, ul. Rybnicka (boczna) do nr 253, ul. Rybnicka – droga do cmentarza. W miejscowości Wyry: ul. Dwór i ul. Główna boczna.</p>
3.3 Poprawa dostępności i jakości transportu publicznego	<p>3.3.1 Integracja transportu autobusowego poprzez współpracę z przedsiębiorstwami KZK GOP i MZK Tychy</p> <p>Od stycznia 2018r., na obszarze Górnośląsko – Zagłębowskiej Metropolii, nadzór nad organizacją transportu publicznego przejął Zarząd Transportu Metropolitalnego. Dzięki przynależności do GZM dzieci i młodzież do 16 roku życia mogą korzystać z bezpłatnej komunikacji. Wszyscy mieszkańcy natomiast mogą korzystać ze Śląskiej Karty Usług Publicznych.</p> <p>3.3.2 Lobbowanie na rzecz przywrócenia publicznego transportu szynowego na trasie Orzesze – Tychy</p> <p>5 kwietnia 2016r. podpisane zostało porozumienie w sprawie ustalenia zasad współpracy i finansowania Studium Wykonalności dla inwestycji pn. „Rewitalizacja linii kolejowych nr 140/169/179/885/138 połączenia Orzesze Jaśkowice – Tychy – Baranec – KWK Piast – Nowy Bieruń – Oświęcim”, na mocy którego PKP PLK S.A zobowiązało się do wyboru wykonawcy w celu opracowania Studium Wykonalności w przedmiotowym zakresie, a samorządy do partycypowania w części kosztów jego sporządzenia. W 2018r. zakończyły się prace związane z wykonaniem studium. Kolejnym krokiem będzie przygotowanie dokumentacji projektowej.</p>
3.4 Zachowanie ścisłej kontroli społeczności gminy nad procesem suburbanizacji	<p>3.4.1 Przestrzeganie zasady, że nowa zabudowa mieszkaniowa stanowi uzupełnienie już istniejącej lub jest lokalizowana w jej sąsiedztwie</p> <p>3.4.2 Niedopuszczanie do lokalizowania nowych jednostek osadniczych bez podstawowych usług publicznych</p> <p>3.4.3 Dostosowanie zakresu i form nowej zabudowy do wymogów ochrony walorów krajobrazu przyrodniczego i kulturowego gminy</p> <p>3.4.4 Zachowanie wolnych od zabudowy korytarzy ekologicznych, w tym dolin Gostynki i jej dopływów</p> <p>18 października 2018r. Rada Gminy Wyry uchwaliła nowe Studium uwarunkowań i kierunków zagospodarowania przestrzennego gminy Wyry, w którym znalazły się zapisy dotyczące wyżej wymienionych kwestii.</p>



CEL 4. Wykorzystanie szans wynikających z możliwości współpracy z innymi gminami i miastami Metropolii Silesia oraz jej Bezpośredniego Obszaru Funkcjonalnego	
Cel szczegółowy	Kierunki działań realizowane w 2018r.
4.1 Zwiększenie funkcjonalności systemów transportowych osiągnięte poprzez współpracę ponadlokalną	<p>4.1.1 Współpraca z innymi gminami na rzecz zwiększenia i optymalizacji obsługi sieci autobusowej oraz jej koordynacji z publicznym transportem szynowym (trasa Tychy-Orzesze)</p> <p>Od stycznia 2018r., na obszarze Górnośląsko – Zagłębowskiej Metropolii, nadzór nad organizacją transportu publicznego przejął Zarząd Transportu Metropolitalnego. Dzięki przynależności do GZM dzieci i młodzież do 16 roku życia mogą korzystać z bezpłatnej komunikacji. Wszyscy mieszkańcy natomiast mogą korzystać ze Śląskiej Karty Usług Publicznych.</p> <p>W ramach przedsięwzięcia polegającego na rewitalizacji linii kolejowej 169, przebiegającej przez Wiry zaplanowano nowy peron (w rejonie ulicy Magazynowej) oraz budowę nowych miejsc parkingowych w tym rejonie w celu umożliwienia przesiadki z autobusu na pociąg</p>

## 5.2. Studium uwarunkowań i kierunków zagospodarowania przestrzennego oraz planowanie przestrzenne

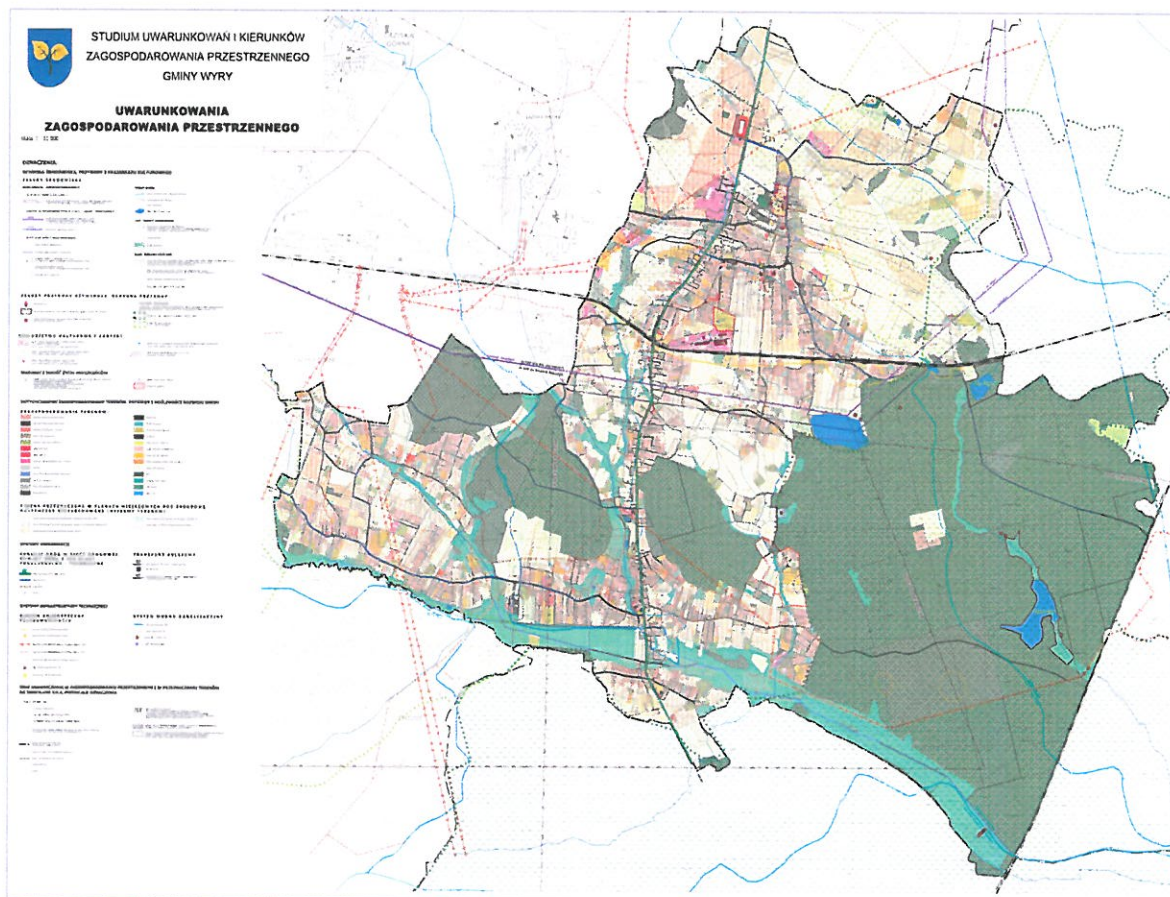
Studium uwarunkowań i kierunków zagospodarowania przestrzennego gminy Wiry zostało uchwalone w dniu 18 października 2018 r. uchwałą nr XLVI /433 /2018 .

W obowiązującym Studium wskazuje się na działania mające wpływ na rozwój gminy, do których w szczególności należy zaliczyć:

1. Zgodność rozwoju przestrzennego z celami określonymi w strategii rozwoju gminy i ze zbiorowymi potrzebami wspólnoty samorządowej,
2. Efektywne wykorzystanie rezerw terenów przeznaczonych pod zabudowę, dotąd niezabudowanych, łatwo dostępnych pod względem infrastrukturalnym,
3. Zajmowanie pod budowę nowych terenów w rejonach, w których ciągi komunikacyjne i wyposażenie sieci infrastruktury technicznej nie wymagają istotnych nowych inwestycji,
4. Ochrona wartości dziedzictwa kulturowego gminy – zachowanie i eksponowanie zasobów dziedzictwa kulturowego, w szczególności najbardziej wartościowych zespołów i obiektów służących identyfikacji i promocji przestrzeni kulturowej,
5. Jakość życia, jakość środowiska zamieszkania – utrzymanie tradycyjnej skali i formy zabudowy; ochrona terenów otwartych i powstrzymanie zabudowy na tych terenach, celem zachowania różnorodności i spuścizny kulturowej terenów wiejskich; kształtowanie atrakcyjnych przestrzeni publicznych , dbałość o dalszy rozwój i atrakcyjność ośrodków usługowych w miejscowościach Gostyń i Wiry – centra lokalne, rozwój transportu publicznego, kształtowanie terenów rekreacyjnych i wypoczynkowych, tworzenie warunków do poruszania się pieszo i rowerem, rozwój systemów infrastruktury technicznej, w szczególności zaopatrzenia w ciepło z wykorzystaniem odnawialnych źródeł energii oraz zbiorowego odprowadzania i oczyszczania ścieków, wprowadzenie rozwiązań służących ograniczeniu zagrożenia powodzią i podtopieniami oraz retencjonowanie i ponowne wykorzystanie wód opadowych w obrębie działek budowlanych,
6. Zwartość struktury przestrzennej gminy – ograniczenie rozproszenia zabudowy racjonalny i sukcesywny rozwój układu drogowego o parametrach właściwych dla obsługiwanej funkcji,



7. Wszechstronny rozwój, wykorzystanie potencjału inwestycyjnego terenów niezabudowanych z przeznaczonych na ten cel, efektywne wykorzystanie zasobów i walorów środowiska dla rozwoju usług rekreacji, wypoczynku, turystyki, agroturystyki, w tym potencjału rekreacyjnego Jeziora Wicie, kompleksów leśnych a także obiektów zabytkowych;
8. Wykreowanie przestrzeni gospodarczej spójnej ze strukturą branżową gospodarki metropolii oraz wzmocnienie sektora MŚP z równoczesnym zachowaniem rolnictwa i przetwórstwa rolnego w gospodarce gminy.



Na terenie Gminy Wyry obowiązują 4 plany zagospodarowania przestrzennego:

1. Miejscowy plan zagospodarowania przestrzennego miejscowości Wyry – Uchwała Rady Gminy Wyry nr XLI/405/2010 z dnia 20.01.2010 r. (Dz. Urz. Woj. Śl. Nr 43 z 12.03.2010 r. poz. 663, obowiązuje od dnia 12.04.2010 do nadal;
2. Miejscowy plan zagospodarowania przestrzennego miejscowości Wyry w rejonie ul. Pszczyńskiej – Uchwała Rady Gminy Wyry nr XLIII/418/2010 z dnia 25.03.2010 r. (Dz. Urz. Woj. Śl. Nr 84 z 13.05.2010 r. poz. 1397, obowiązuje od dnia 14.06.2010 do nadal;
3. Miejscowy plan zagospodarowania przestrzennego miejscowości Gostyń – Uchwała Rady Gminy Wyry nr XLIV/429/2010 z dnia 29.04.2010 r. (Dz. Urz. Woj. Śl. Nr 131 z 20.07.2010 r. poz. 2174, obowiązuje od dnia 20.08.2010 do nadal;
4. Miejscowy plan zagospodarowania przestrzennego miejscowości Wyry – Uchwała Rady Gminy Wyry nr XXIV/186/2005 z dnia 26.05.2005 r. (Dz. Urz. Woj. Śl. Nr 18 z 18.02.2005 poz. 510, obowiązuje na fragmencie działki położonej przy ul. Aleksandra Puszkina od dnia 21.03.2005 r. do nadal;

Powierzchnia Gminy Wiry objęta planami zagospodarowania przestrzennego wynosi 2272ha co stanowi 65,86% ogółu powierzchni gminy, bo 34,14% stanowią tereny lasów i kolei nie objęte planem.


### 5.3. Plan Odnowy Miejscowości Gostyń na lata 2016 – 2022

Plan Odnowy Miejscowości Gostyń na lata 2016-2022 został przyjęty Uchwałą XII/122/2015 Rady Gminy Wiry 26 listopada 2015r. Dokument służy realizacji polityki programowania rozwoju lokalnego poprzez analizę potrzeb, wyznaczenie wizji rozwoju, opisanie planowanych zadań inwestycyjnych. Plan został przyjęty na okres 7 lat.

*Tabela: Cele i zadania Planu Odnowy Miejscowości Gostyń na lata 2016 - 2022*


Cel	Nazwa zadania	Opis przedsięwzięcia
1. Poprawa jakości wód powierzchniowych i podziemnych na terenie Gminy Wiry	Budowa kanalizacji sanitarnej ciśnieniowej	W 2018 roku zakończono realizację zadania pn. „Budowa kanalizacji ciśnieniowej w Gostyni (ulica Pszczyńska, Miarowa, Rybnicka, Leśna i Akacyjowa) wraz z przebudową sieci wodociągowej na ulicy Miarowej”. Zadanie współfinansowane było ze środków Europejskiego Funduszu Rozwoju Regionalnego oraz Wojewódzkiego Funduszu Ochrony Środowiska i Gospodarki Wodnej. W ramach zadania wykonano część sieci kanalizacji sanitarnej ciśnieniowej o łącznej długości 3 667,0 m na ul. Miarowej.
2. Wzrost dostępności i poprawa warunków kształcenia na poziomie przedszkolnym	Przebudowa i rozbudowa budynku Gminnego Przedszkola	W okresie sprawozdawczym realizowane było zadanie pn. „Przebudowa i rozbudowa budynku gminnego przedszkola w Gostyni przy ul. Pszczyńskiej 366A wraz z termomodernizacją i zagospodarowaniem terenu”. W budynku gminnego przedszkola w Gostyni do dnia 31.12.2018 r. wykonano m.in.: przebudowę wejścia głównego, utworzenie dodatkowej sali zajęć, ogród zimowy, remont i przebudowę łazienek i sal z dostosowaniem do obowiązujących przepisów, remont i częściową przebudowę pomieszczeń kuchennych wraz z montażem wyposażenia, remont posadzek, ścian i sufitów, wymianę instalacji elektrycznej, teletechnicznych, centralnego ogrzewania, wodno-kanalizacyjnej.



3. Wzrost efektywności energetycznej, poprawa bezpieczeństwa mieszkańców	Montaż 13 lamp hybrydowych LED na terenie miejscowości	<p>Zadanie zrealizowano w 2017 roku.</p> 
4. Wzbogacenie i podniesienie jakości oferty kulturalnej poprzez poprawę stanu obiektu Domu Kultury	Przebudowa i rozbudowa budynku Domu Kultury	<p>Zadanie przewidziano do realizacji na lata 2018-2020.</p>
5. Poprawa estetyki przestrzeni publicznej	Zagospodarowanie terenu wokół Domu Kultury i Gminnego Przedszkola	<p>W 2018 roku w ramach zadania pn. „Przebudowa i rozbudowa budynku gminnego przedszkola w Gostyni przy ul. Pszczyńskiej 366A wraz z termomodernizacją i zagospodarowaniem terenu” uporządkowano teren wokół budynku przedszkola, wykonano nawierzchnię bezpieczną dla placu zabaw wraz z jego doposażeniem, utwardzonego dojścia do projektowanych i wykonanych nowych wejść do budynku, wymieniono istniejące ogrodzenie.</p> 
6. Usprawnienie komunikacji w ruchu pieszo-jezdnym na terenie miejscowości	Wymiana nawierzchni dróg gminnych	<p>W ramach zadania wykonano wymianę nawierzchni następujących fragmentów dróg:</p> <ol style="list-style-type: none"> <li>1. ul. Rybnicka (boczna) do nr 245B – wyrównano istniejącą nawierzchnię tłuczniami oraz ułożono warstwy asfaltu na odcinku długości ok. 85 m.</li> <li>2. ul. Pszczela – wykonano frezowanie, uzupełnienie podbudowy oraz wykonano nakładkę asfaltową na odcinku ok. 185 m.</li> <li>3. ul. Rybnicka (boczna) do nr 215 – wyrównano istniejącą nawierzchnię tłuczniami oraz ułożono warstwy asfaltu na odcinku ok. 220 m.</li> </ol>



		<p>4. ul. Rybnicka (boczna) do nr 253 – wyrównano istniejącą nawierzchnię tłuczniem oraz ułożono warstwy asfaltu na odcinku ok. 150 m</p> <p>5. ul. Rybnicka (droga do cmentarza) - wykonano nową nawierzchnię asfaltową, utwardzono pobocze tłuczniem, zagospodarowano wody opadowe poprzez zastosowanie studni chłonnych, na długości drogi ok. 220 m.</p> <p>6. ul. Akacyjowa - zadanie obejmowało wykonanie rowu odwadniającego o długości około 55m, wykonanie przepustu z rury PCV wzmocnionej o średnicy min. 300mm i długości około 12 m, wykonanie w poboczu odwodnienia z prefabrykowanych ścieków betonowych o łącznej długości około 62 m, wykonanie ścieku przejazdowego trójkątnego na długości około 16,00 m oraz odtworzenie nawierzchni asfaltowej.</p> <p>7. ul. Tyska i Tęczowa - podpisano umowę z firmą Collect Consulting, która przewidywała wykonanie m. in. projektu przebudowy ul. Tyskiej i Tęczowej w Gostyni wraz z ciągami pieszo-rowerowymi, miejscami parkingowymi (także dla rowerów), spowalnicznymi ruchu drogowego na odcinkach, gdzie są one konieczne oraz zjazdami do posesji, poprawiającą dostępność i sposób użytkowania ww. dróg pod kątem turystyki rowerowej. Gmina Wyry na ww. zadanie wykorzystwała dofinansowanie z „Metropolitalnego Funduszu Solidarności”.</p>
7. Poprawa warunków kształcenia oraz wzmacnianie potencjału edukacyjnego	Rozbudowa budynku Zespołu Szkół na potrzeby świetlicy	Zadanie przewidziano do realizacji w latach 2019-2020.
8. Zmniejszenie zanieczyszczenia powietrza na terenie miejscowości oraz racjonalne wykorzystanie energii	Termomodernizacja budynków użyteczności publicznej (w tym mieszkalnych)	<p>W ramach zadania w 2018 roku wykonano Program Funkcjonalno-Użytkowy na zaprojektowanie i wykonanie robót budowlanych w zakresie termomodernizacji - docieplenie przegród zewnętrznych, wymiany stolarki okiennej i drzwiowej, wymiany instalacji grzewczej oraz likwidacji dotychczasowego źródła ciepła i montażu pompy ciepła dla następujących budynków: OSP Gostyń, ul. Pszczyńska 296, Dom Kultury w Gostyni, ul. Pszczyńska 366. Złożono dwa wnioski o dofinansowanie w ramach RPO WSL do Urzędu Marszałkowskiego w Katowicach pn. ”Termomodernizacja budynku Przedszkola w Gostyni przy ul. Pszczyńskiej 366a” oraz „Termomodernizacja budynków użyteczności</p>


		publicznej z zastosowaniem OZE w Gminie Wiry". Wykonano termomodernizację budynku Gminnego Przedszkola w Gostyni poprzez wymianę pokrycia dachu, wymianę konstrukcji i pokrycia dachu nad klatką schodową, ocieplenie stropodachu, kompletną termomodernizację budynku, wymianę stolarki drzwiowej i okiennej.
9. Poprawa jakości środowiska poprzez ograniczenie zużycia energii na terenie miejscowości	Montaż odnawialnych źródeł energii na budynkach użyteczności publicznej	W ramach zadania w 2018 roku zlecono opracowanie Programów Funkcjonalno-Użytkowych na zaprojektowanie i wykonanie robót budowlanych w zakresie instalacji ogniw fotowoltaicznych (dotyczy budynków przy ul. Pszczyńskiej 366, 366a, 370, 296) oraz złożono dwa wnioski o dofinansowanie na instalację paneli fotowoltaicznych i pomp ciepła.
10. Rozwój rekreacji oraz poprawa warunków życia mieszkańców	Budowa placu zabaw przy ul. Dębowej wraz z urządzeniami fitness outdoor	<p>I etap zadania zrealizowano w 2017 roku. W 2018r. w ramach zadania dokonano końcowego odbioru robót związanych z zadaniem inwestycyjnym pn.: „Budowa placów zabaw i siłowni zewnętrznych w Gminie Wiry: Zadanie 3: Budowa placu zabaw i siłowni zewnętrznej przy ul. Dębowej w Gostyni – etap II”. W ramach tego etapu dobudowano plac zabaw o łącznej pow. ok. 107 m2 i zamontowano huśtawkę 4-osobową, karuzelę, ławkę z oparciem, kosz na śmieci, a także urządzenie twister/surfer.</p> 
11. Kształtowanie wśród mieszkańców przekonania o konieczności ochrony miejsc związanych z lokalną historią, pogłębienie więzi związanym z miejscem zamieszkania	Wytczenie i oznakowanie ścieżki dydaktyczno-historycznej	Zadanie przewidziano do realizacji w 2019 roku.
12. Kształtowanie wśród mieszkańców przekonania o konieczności ochrony	Wytczenie i oznakowanie ścieżki	Zadanie przewidziano do realizacji w 2019 roku.

przyrody, pogłębienie więzi związanych z miejscem zamieszkania	przyrodniczej	
13. Kształtowanie wśród mieszkańców przekonania o konieczności ochrony miejsc ważnych dla społeczności lokalnej, pogłębienie więzi związanych z miejscem zamieszkania	Renowacja kapliczek	Zadanie przewidziane do realizacji na lata 2020-2021


#### 5.4. Plan Odnowy Miejscowości Wiry na lata 2016 – 2022

Plan Odnowy Miejscowości Wiry na lata 2016-2022 został przyjęty Uchwałą XII/123/2015 Rady Gminy Wiry 26 listopada 2015r. Dokument służy realizacji polityki programowania rozwoju lokalnego poprzez analizę potrzeb, wyznaczenie wizji rozwoju, opisanie planowanych zadań inwestycyjnych. Plan został przyjęty na okres 7 lat.

*Tabela: Cele i zadania Planu Odnowy Miejscowości Wiry na lata 2016 - 2022*

Cel	Nazwa działania	Opis przedsięwzięcia
1. Usprawnienie komunikacji w ruchu pieszo - jezdnym na terenie miejscowości	Budowa i zmiana nawierzchni drogi ulicy Słonecznej	<p>Zakres rzeczowy obejmował roboty budowlane w ul. Słonecznej w Wyrach polegające na budowie drogi na odcinku 0,36 km, oraz zmianie nawierzchni drogi od km 0+360 do km 587,17. Ponadto na tym odcinku wykonano nową sieć kanalizacji deszczowej. Zadanie współfinansowane było z Metropolitarnego Funduszu Solidarności.</p> 
2. Podniesienie standardu świadczonych usług sportowych	Budowa budynku zaplecza klubu piłkarskiego „Fortuna” Wiry	Zadanie wykonano w 2017 roku.



		
3. Wzrost efektywności energetycznej, poprawa bezpieczeństwa mieszkańców	Montaż lamp hybrydowych LED na terenie miejscowości	Zadanie wykonano w 2017 roku
4. Usprawnienie komunikacji w ruchu pieszo - jezdny na terenie miejscowości	Wymiana nawierzchni dróg gminnych	<p>W ramach zadania wykonano następujące roboty:</p> <p>1.ul. Dwór - wykonano nową nawierzchnię asfaltową i utwardzono pobocza tłuczniem, wykonano powierzchniowe odwodnienia w postaci prefabrykowanych betonowych koryt trójkątnych na odcinku od skrzyżowania z ul. Zjednoczenia do budynków nr 1B i 1C (odcinek o długości ok. 380 m).</p> <p>2.opracowano dokumentację projektową na przebudowę ul. Zawodzie w Wyrach</p> <p>3.opracowano dokumentację projektową na przebudowę ul. Dworcowej w Wyrach</p> <p>4.podpisano umowę, która przewidywała wykonanie m. in. projektu przebudowy ul. Wagonowej w Wyrach na wskazanych odcinkach wraz z ciągami pieszo-rowerowymi, miejscami parkingowymi (także dla rowerów), spowalnicznymi ruchu drogowego na odcinkach, gdzie są one konieczne oraz zjazdami do posesji, poprawiającą dostępność i sposób użytkowania ww. dróg pod kątem turystyki rowerowej. Gmina Wiry na ww. zadanie wykorzystwała dofinansowanie z „Metropolitalnego Funduszu Solidarności”</p> <p>5. ul. Główna boczna - w ramach zadania przebudowano ul. Główną boczną na odcinku o długości 622,16 m wraz z odcinkiem przyszłego łącznika ulic Puszkina – Tysiąclecia o długości 94,53 m krzyżujący się z ulicą Główną – boczną wraz z budową kanalizacji deszczowej.</p>
5. Poprawa jakości wód powierzchniowych i podziemnych na terenie Gminy Wiry	Budowa kanalizacji sanitarnej wzdłuż ul. Spokojnej i ul. Brzaskwiniowej	W 2018r. podjęto działania zmierzające do zlecenia opracowania dokumentacji projektowej.

6. Podniesienie atrakcyjności miejscowości pod względem rekreacyjno-sportowym	Budowa skateparku oraz zakup mat na potrzeby sztucznego lodowiska na obiekcie sportowym im. Braci Góralczyków	Zadanie przewidziane do realizacji na lata 2019/2020
7. Polepszenie infrastruktury technicznej, poprawa bezpieczeństwa pieszych oraz podniesienie estetyki przestrzeni publicznej	Budowa chodnika wzdłuż ul. Zjednoczenia	Zadanie przewidziane do realizacji na lata 2019-2020
8. Poprawa warunków szkoleniowo-treningowych dzieci i młodzieży, a także warunków bezpieczeństwa rozgrywania zawodów	Zagospodarowanie terenu przy Zespole Szkół poprzez budowę nowych boisk oraz hali sportowej	W 2018 roku złożono do Ministerstwa Sportu i Turystyki wniosek o dofinansowanie na realizację zadania. Wniosek został oceniony pozytywnie i w grudniu została podpisana umowa o przyznaniu dofinansowania w wysokości 4 855 100 zł.
9. Rozwój rekreacji oraz poprawa warunków życia mieszkańców	Budowa siłowni fitness outdoor (przy jeziorze Wicie)	Zadanie zostało zrealizowane w 2017 roku.
10. Zmniejszenie zanieczyszczenia powietrza na terenie miejscowości oraz racjonalne wykorzystanie energii	Termomodernizacja budynków użyteczności publicznej (w tym mieszkalnych)	W ramach zadania w 2018 roku wykonano Program Funkcjonalno-Użytkowy na zaprojektowanie i wykonanie robót budowlanych w zakresie termomodernizacji - docieplenie przegród zewnętrznych, wymiany stolarki okiennej i drzwiowej, wymiany instalacji grzewczej oraz likwidacji dotychczasowego źródła ciepła i montażu pompy ciepła dla budynku GOPS przy ul. Głównej 107. Złożono wniosek o dofinansowanie w ramach RPO WSL do Urzędu Marszałkowskiego w Katowicach pn. „Termomodernizacja budynków użyteczności publicznej z zastosowaniem OZE w Gminie Wyry”.
11. Poprawa jakości środowiska poprzez ograniczenie zużycia energii na terenie miejscowości	Montaż odnawialnych źródeł energii na budynkach użyteczności publicznej	W ramach zadania w 2018 roku zlecono opracowanie Programu Funkcjonalno- Użytkowego na zaprojektowanie i wykonanie robót budowlanych w zakresie instalacji ogniw fotowoltaicznych (dotyczy budynku przy ul. Głównej 107) oraz złożono wniosek o dofinansowanie na instalację paneli fotowoltaicznych i pomp ciepła.
12. Polepszenie infrastruktury technicznej oraz podniesienie estetyki przestrzeni publicznej	Budowa parkingu przy ul. Ks. Fr. Bojdoła wraz z przeniesieniem placu zabaw	W okresie sprawozdawczym zadanie nie zostało wykonane.
13. Poprawa jakości środowiska poprzez ograniczenie zużycia energii	Budowa budynku pasywnego Urzędu Gminy	Zadanie przewidziano do realizacji na lata 2021-2023.



14. Usprawnienie komunikacji pasażerskiej na terenie Gminy Wiry	Budowa centrum przesiadkowego	Ze względu na brak postępu w sprawie uruchomienia połączenia Orzesze Jaśkowice - Tychy oraz w przygotowaniach do projektu „Rewitalizacja linii kolejowych nr 140/169/179/885/138 połączenia Orzesze Jaśkowice - Tychy - Baranec - KWK Piast - Nowy Bieruń - Oświęcim” nie przystąpiono do realizacji zadania.
15. Kształtowanie wśród mieszkańców przekonania o konieczności ochrony miejsc związanych z lokalną historią, pogłębienie więzi związanych z miejscem zamieszkania	Wytyczenie i oznakowanie ścieżki dydaktyczno-historycznej	Zadanie przewidziano do realizacji w 2019 roku.
16. Kształtowanie wśród mieszkańców przekonania o konieczności ochrony przyrody, pogłębienie więzi związanych z miejscem zamieszkania	Wytyczenie i oznakowanie ścieżki przyrodniczej	Zadanie przewidziano do realizacji w 2019 roku.
17. Kształtowanie wśród mieszkańców przekonania o konieczności ochrony miejsc ważnych dla społeczności lokalnej, pogłębienie więzi związanych z miejscem zamieszkania	Renowacja kapliczek	Zadanie przewidziano do realizacji w latach 2020-2021.

### 5.5. Plan Gospodarki Niskoemisyjnej dla Gminy Wiry

Plan Gospodarki Niskoemisyjnej dla Gminy Wiry został przyjęty Uchwałą Rady Gminy Wiry nr XII/126/2015 dnia 26 listopada 2015 roku. Jest to dokument strategiczny, obejmujący swoim zakresem całkowity obszar terytorialny gminy. Zadaniem Planu Gospodarki Niskoemisyjnej jest uporządkowanie i organizację działań mających na celu obniżenie emisji zanieczyszczeń, dokonanie oceny stanu sytuacji w gminie w zakresie emisji gazów cieplarnianych wraz ze wskazaniem tendencji rozwojowych oraz doбором działań, które mogą zostać zrealizowane w przyszłości.

Plan Gospodarki Niskoemisyjnej dla Gminy Wiry przedstawia zakres prac możliwych do realizacji we wszystkich sektorach na terenie gminy Wiry, sprzyjających ograniczeniu CO<sub>2</sub>. Plan zawiera 18 działań, które poprzez przygotowanie i przeprowadzanie inwestycji, działalność promocyjną i edukacyjną, wspieranie procesów inwestycyjnych mają ostatecznie doprowadzić do obniżenia niskiej emisji w gminie.

*Tabela: Działania ujęte w Planie Gospodarki Niskoemisyjnej, realizowane w 2018r.*

Nazwa działania	Opis przedsięwzięcia
Program termomodernizacji budynków użyteczności publicznej	W sierpniu 2018 r. Gmina Wiry złożyła dwa wnioski o dofinansowanie dla projektów „Termomodernizacja budynków użyteczności publicznej z zastosowaniem OZE w Gminie Wiry” i „Termomodernizacja budynku przedszkola w Gostyni przy ul. Pszczyńskiej 366a” w ramach działania 4.3 Efektywność energetyczna i odnawialne źródła energii w infrastrukturze publicznej i mieszkaniowej Regionalnego Programu Operacyjnego Województwa Śląskiego na lata 2014-2020. Opracowano programy funkcjonalno-użytkowe dla prac termomodernizacyjnych 3 budynków użyteczności publicznej (tj. OSP w Gostyni, Dom Kultury w Gostyni, GOPS w Wyrach). Ponadto przygotowano audyty energetyczne dla 5 budynków (tj. OSP w Gostyni, Dom Kultury w Gostyni, świetlica środowiskowa w Gostyni, GOPS w Wyrach, przedszkole w Gostyni).
Montaż odnawialnych źródeł energii na obiektach publicznych	W sierpniu 2018 roku gmina Wiry złożyła wspomniane wcześniej projekty na montaż m.in. paneli fotowoltaicznych oraz pomp ciepła w 5 budynkach z terenu Gminy Wiry. Ponadto zlecono opracowanie Programów Funkcjonalno- Użytkowych na zaprojektowanie i wykonanie robót budowlanych w zakresie instalacji ogniw fotowoltaicznych (dotyczy budynków przy ul. Pszczyńskiej 366, 366a, 370, 296 oraz ul. Głównej 107).
Rozwój rozproszonych źródeł energii - kolektory słoneczne	W kwietniu 2018 roku podpisano umowę pomiędzy Województwem Śląskim a Gminą Wiry na współfinansowanie projektu pn. „Słoneczna Gmina Wiry”. W ramach projektu zaplanowano montaż 12 instalacji solarnych na terenie obu miejscowości Gminy Wiry.
Rozwój rozproszonych źródeł energii - mikro instalacje	W kwietniu 2018 roku podpisano umowę Województwem Śląskim a Gminą Wiry na współfinansowanie projektu pn. „Słoneczna Gmina Wiry”. W ramach projektu zaplanowano montaż 73 instalacji fotowoltaicznych na terenie obu miejscowości Gminy Wiry.
Reaktywacja linii kolejowej Orzesze - Tychy - Oświęcim	Działania polegały na uczestnictwie w spotkaniach lobbujących uruchomienie linii kolejowej, spotkaniach w sprawie opracowania Studium wykonalności dla projektu „Rewitalizacja linii kolejowych nr 140/169/179/885/138 połączenia: Orzesze Jaśkowice - Tychy - Baraniec - KWK Piast - Nowy Bieruń - Oświęcim”.

## 5.6.Lokalny Program Rewitalizacji dla Gminy Wiry do roku 2023

Lokalny Program Rewitalizacji dla Gminy Wiry został przyjęty Uchwałą XLII/399/2018 Rady Gminy Wiry dnia 23 maja 2018 roku. Jest powiązany z innymi dokumentami strategicznymi i planistycznymi Gminy tj. Strategią Rozwoju Gminy Wiry na lata 2014-2022, Studium uwarunkowań i kierunków rozwoju gminy Wiry, Strategią Rozwiązywania Problemów Społecznych. Prace nad Lokalnym Programem Rewitalizacji rozpoczęły się w 2016 r. Przeprowadzono wtedy diagnozę Gminy Wiry w ramach projektu „J-ednolita S-strategia T-erytorialna = spójny obszar funkcjonalny Powiatu Mikołowskiego poprzez wzmocnienie mechanizmów efektywnej współpracy JST” – Opracowanie Podstrategii kształtowania przestrzeni publicznej (w tym rewitalizacji obszarów zdegradowanych i

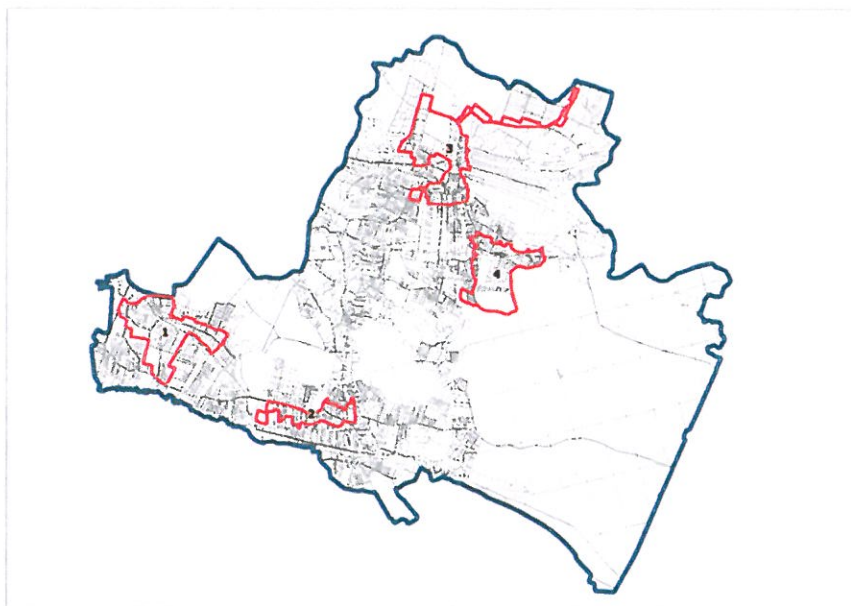


działania na rzecz rozwoju przestrzeni publicznych służących wzmocnieniu lokalnych więzi społecznych oraz opieki nad zabytkami). W dniu 14.06.2018 roku dokument został wpisany do Wykazu Programów Rewitalizacji Województwa Śląskiego. Dzięki temu Gmina Wiry ma możliwość ubiegania się o wsparcie projektów rewitalizacyjnych ze środków regionalnego Programu Operacyjnego Województwa Śląskiego na lata 2014-2020.

Lokalny Program Rewitalizacji jest dokumentem operacyjnym, którego celem jest zaprogramowanie takich działań, które pozwolą w perspektywie czasu na wyprowadzenie obszaru zdegradowanego ze stanu kryzysowego, jednocześnie przyczyniając się do rozwoju społeczno-gospodarczego całej gminy.

Sfera	Cele strategiczne	Cele operacyjne
<b>Społeczna</b>	1. Wysoki poziom aktywności i integracji społeczności lokalnej	1.1. Aktywne i zintegrowane społeczeństwo w gminie 1.2. Wsparcie aktywności obywatelskiej w gminie 1.3. Infrastruktura publiczna dostosowana do potrzeb społeczności lokalnej
<b>Gospodarcza</b>	2. Wzrost poziomu rozwoju gospodarczego	2.1. Wzrost poziomu przedsiębiorczości mieszkańców 2.2. Wzrost aktywności gospodarczej na terenie gminy
<b>Techniczno-środowiskowa</b>	3. Wysoki poziom zachowania i wykorzystania potencjału gminy	3.1. Poprawa warunków bytowych i funkcjonowania mieszkańców 3.2. Zachowanie wysokiego poziomu potencjału środowiskowego i kulturowego
<b>Przestrzenno-funkcjonalna</b>	4. Rozwinięty układ przestrzenno-funkcjonalny gminy	4.1. Poprawa warunków komunikacyjnych 4.2. Wzrost dostępności przestrzeni publicznych na terenie gminy

W wyniku przeprowadzonej diagnozy w ramach Programu wyznaczono 4 podobszary rewitalizacji:



1. podobszar 1 obejmujący ulice Drzymały, Motylą oraz dla spójności przestrzennej Obrońców Ziemi Śląskiej
2. podobszar 2 – obejmuje ulice: Brzeźna i Rybnicka oraz dla spójności przestrzennej fragmenty ulic: Ks. Franciszka Olmy, Pszczelej i Rybczyńskiego

3. podobszar 3 – Północna, zurbanizowana część ul. Pszczyńskiej, ulice: Dwór, Ładną oraz ul. Słoneczną, Zbożową i Główna
4. podobszar 4 - obejmuje ulice: Puskina, Wagonowa i Dworcowa

### **5.7. Program Informatyzacji i Rozwoju Społeczeństwa Informacyjnego dla Gminy Wyry na lata 2014-2020**

Program Informatyzacji i Rozwoju Społeczeństwa Informacyjnego dla Gminy Wyry na lata 2014-2020 został przyjęty Uchwałą nr XLVI/396/2014 Rady Gminy Wyry z dnia 13 listopada 2014r. Głównym celem programu jest Rozwój społeczeństwa informacyjnego na terenie Gminy Wyry.

*Tabela: Pola strategiczne i cele operacyjne Programu Informatyzacji i Rozwoju Społeczeństwa Informacyjnego*

Pole strategiczne	Cel operacyjny	Realizacja w 2018r.
1. Rozwój elektronicznej administracji i świadczenie e-usług publicznych	Rozwój e-usług publicznych z wykorzystaniem podejścia procesowego w ramach kreowania i implementacji nowoczesnej architektury IT	W 2017r. Gmina Wyry zrealizowała projekt „Uruchomienie zaawansowanych e-usług w Gminie Wyry”. Od 2018r. można w pełnym zakresie korzystać z takich usług jak: dostęp do danych budżetowych gminy w poszczególnych latach (analizator dochodów i wydatków, porównywarka planu), dostęp (po zalogowaniu) do swoich zobowiązań jakie ma dany użytkownik wobec gminy takich jak: podatek od nieruchomości, podatek od środków transportowych, opłata za dzierżawę, wieczyste użytkowanie, opłata planistyczna, odpady komunalne, opłaty za zezwolenia na sprzedaż napojów alkoholowych wraz z możliwością bezpośredniej płatności, system smsowego powiadamiania klientów, aplikacja mobilna eUrząd.
2. Wzrost świadomości i kompetencji w zakresie wykorzystania TIK	Szkolenia i podnoszenie kompetencji społeczeństwa w zakresie TIK	Gmina Wyry od 2017r. bierze udział w projekcie „E-mocni: cyfrowe umiejętności, realne korzyści”, w którym wszyscy chętni mieszkańcy gminy mogą nabyć kompetencje m.in. w zakresie obsługi komputera i internetu zarówno w stopniu podstawowym jak i zaawansowanym.

### **5.8. Podstrategia Rozwiązywania Problemów Demograficznych**

Podstrategia rozwiązywania problemów demograficznych powiatu mikołowskiego powstała w ramach projektu pn. „Jednolita Strategia Terytorialna = spójny obszar funkcjonalny powiatu mikołowskiego poprzez wzmocnienie mechanizmów efektywnej współpracy JST” w ramach programu „Rozwój miast poprzez wzmocnienie kompetencji jednostek samorządu terytorialnego, dialog społeczny oraz współpracę z przedstawicielami społeczeństwa obywatelskiego” finansowanego ze środków Mechanizmu Finansowego EOG 2009-2014. Liderem projektu jest Powiat Mikołowski, a partnerami Miasto Mikołów, Miasto Łaziska Górne, Miasto Orzesze, Gmina Wyry, Gmina Ornontowice.

Podstrategia skoordynowana została z obowiązującymi programami, wytycznymi, strategiami, w tym dostępnymi danymi i materiałami statystycznymi i demograficznymi o charakterze krajowym i wojewódzkim, a w szczególności z takimi dokumentami jak:



Rządowy Program na rzecz Aktywności Społecznej Osób Starszych na lata 2014-2020, Strategia Polityki Społecznej Województwa Śląskiego na lata 2006-2020, Regionalna Strategia Wdrażania Madryckiego Międzynarodowego Planu Działania w kwestii starzenia się społeczeństw z 2002 r.

*Tabela: Realizacja Podstrategii Rozwiązywania Problemów Demograficznych w 2018r.*

NAZWA PODSTRATEGII	NAZWA WSKAŹNIKA/PRODUKTU/OPIS PRZEDSIĘWZIĘCIA	2018
Podstrategia kształtowania przestrzeni publicznej	<b>Cel operacyjny 1.1. Wysoki poziom kapitału ludzkiego i społecznego</b> Liczba projektów zrealizowanych przez instytucje samorządowe we współpracy z instytucjami pozarządowymi i lokalną społecznością (w danym roku)	16
	<b>Cel operacyjny 1.1. Wysoki poziom kapitału ludzkiego i społecznego</b> Liczba organizacji pozarządowych	5
	<b>Cel operacyjny 1.1. Wysoki poziom kapitału ludzkiego i społecznego</b> Liczba zrealizowanych projektów wspierających aktywność społeczną (w danym roku)	8
Podstrategia przeciwdziałania wykluczeniu społecznemu	<b>Cel operacyjny 1.1. Kreowanie inicjatyw kształtujących właściwe postawy społeczne wobec problemów alkoholowych</b> 2. Edukacja w placówkach szkolnych na temat wpływu alkoholu na młody organizm. a) Prowadzenie corocznych kampanii edukacyjnych skierowanych do młodzieży szkolnej. b) Zorganizowanie szkolnych festynów edukacyjnych.	Organizowanie warsztatów profilaktycznych i spektakli dla dzieci i młodzieży w Gminie Wyry
	<b>Cel operacyjny 1.3. Wsparcie lokalnych systemów profilaktyki i rozwiązywania problemów alkoholowych oraz przeciwdziałania przemocy w rodzinie.</b> 3. Wsparcie rozwoju lokalnej infrastruktury świetlic oraz klubów dla Dzieci i młodzieży. a) Stworzenie programu zajęć pozalekcyjnych dla dzieci i młodzieży utrwalających postawy abstynenckie oraz służące przeciwdziałaniu zachowaniom ryzykownym. b) Zatrudnienie animatorów czasu wolnego (trenerów, opiekunów) dla dzieci i młodzieży spędzającej czas w miejscach użyteczności publicznej typu: boiska, parki, skwery, itp. oraz przysposobienie ich w dodatkowe materiały (sprzęt sportowy, gry planszowe, itp.)	W Gminie Wyry funkcjonują 2 świetlice środowiskowe, które organizują czas wolny dzieciom i młodzieży m.in. spektakle profilaktyczne, wycieczki, spotkania w bibliotece. W ramach pożytku publicznego realizowane są zadania dotyczące zagospodarowania czasu wolnego dzieci poprzez zajęcia sportowe.
	<b>Cel operacyjny 2.2. Ograniczenie mody na spożywanie środków psychoaktywnych przez młodzież szkół gimnazjalnych i</b>	Uczniowie Gminy Wyry mogą brać udział w Szkole Liderów , Łańcuchu Czystych Serc.

	<p><b>ponadgimnazjalnych.</b></p> <p>1. Kształtowanie właściwych postaw wobec narkomanii, narkotyków i substancji psychoaktywnych wśród młodzieży szkolnej i mieszkańców powiatu.</p> <p>a) Stworzenie programu zajęć pozalekcyjnych dla dzieci i młodzieży utrwalających postawy abstynenckie oraz służące przeciwdziałaniu zachowaniom ryzykownym.</p> <p>b) Zatrudnienie animatorów czasu wolnego (trenerów, opiekunów) dla dzieci i młodzieży spędzającej czas w miejscach użyteczności publicznej typu: boiska, parki, skwery, itp. oraz przysposobienie ich w dodatkowe materiały (sprzęt sportowy, gry planszowe, itp.).</p>	<p>Zadania te realizowane są w ramach pożytku publicznego - Stowarzyszenie Klub Abstynenta "Powrót" z Mikołowa. W ramach pożytku publicznego realizowane są zadania dotyczące zagospodarowania czasu wolnego dzieci poprzez zajęcia sportowe.</p>
<p><b>Podstrategia rozwiązywania problemów demograficznych</b></p>	<p><b>Cel operacyjny 2.1 Edukacja osób starszych</b></p> <p>Zajęcia edukacyjne z zakresu różnych dziedzin. Warianty tematyczne: prawo, gospodarka, zdrowie, w tym profilaktyka zdrowotna, sport, turystyka, edukacja, wizyty studyjne, języki obce, umiejętności interpersonalne, nowe technologie. Grupy po 10, 20 lub 30 osób, w zależności od zainteresowania i środków przeznaczonych na realizację</p>	<p>Zajęcia organizowane w ramach działania Klubu Seniora w Domu Kultury w Gostyni. Tematyka zajęć: rehabilitacja kręgosłupa, warsztaty kreatywne, zajęcia kulinarne, spotkania z kosmetyczką itp.</p>
	<p><b>Cel operacyjny 2.1 Edukacja osób starszych</b></p> <p>Wsparcie działalności Uniwersytetu III wieku. Warianty: Działania z zakresu promocji działalności placówki wśród społeczności lokalnej; rozszerzenie zakresu zajęć</p>	<p>Promocja działalności Uniwersytetu III Wieku w lokalnej gazecie „Wicie”.</p>
	<p><b>Cel operacyjny 2.2 Partycypacja społeczna osób starszych</b></p> <p>Popularyzacja idei wymiany międzypokoleniowej. Warianty: organizacja wydarzeń kulturalnych skupiających seniorów i młodzież; organizacja spotkań w szkołach z osobami starszymi inicjujących wymianę doświadczeń</p>	<p>Organizacja spotkań dla dzieci, młodzieży i seniorów pn. „Książka łączy pokolenia” (organizowane w bibliotece w Gostyni), spektakle dla przedszkolaków wystawiane przez Klub Seniora. Ponadto realizacja projektu „Mały i duży w książce się durzy” współfinansowanego w ramach programu „Partnerstwo dla książki 2018” ze środków Ministra Kultury i Dziedzictwa Narodowego. Zorganizowanie Wigilii dla osób starszych i samotnych łączące pokolenia poprzez występ dzieci z przedszkola. Organizacja przez Klub Seniora upominków mikołajkowych dla dzieci z gminy Wiry. Współpraca przedszkoli i</p>



		szkół z rodzicami i dziadkami uczniów (dzień Babci i Dziadka, festyny rodzinne).
<b>Podstrategia rozwiązywania problemów demograficznych</b>	<b>Cel operacyjny 2.2 Partycypacja społeczna osób starszych</b> Wsparcie rozwoju oferty kulturalnej skierowanej ku osobom starszym Warianty: Wydarzenia kulturalne dedykowane osobom starszym, badanie potrzeb w zakresie oferty kulturalnej	Współfinansowanie działania Klubu Seniora w Gostyni, organizacja Europejskiego Dnia Seniora w Domu Kultury w Gostyni, spotkania dla seniorów organizowane w Gminnej Bibliotece w Gostyni
	<b>Cel operacyjny 2.2 Partycypacja społeczna osób starszych</b> Kursy dla seniorów z zakresu wykorzystywania nowych technologii	Projekt pn. „E-mocni - cyfrowe umiejętności, realne korzyści” - seniorzy mogli zaznajomić się z podstawową obsługą komputera oraz zapoznać się z możliwościami Internetu
	<b>Cel operacyjny 3.1 Wspieranie właściwego poziomu usług medycznych i propagowanie idei profilaktyki zdrowotnej</b> Organizacja i zaproszenie mieszkańców do badań profilaktycznych Warianty: zaproszenia listowne, zaproszenia telefoniczne, zapewnienie dojazdu do placówek medycznych, zakres badań zależny od zapotrzebowania wynikającego z audytu	Współpraca z Górnośląskim Stowarzyszeniem Diabetyków, które zorganizowało badania profilaktyczne dotyczące cukrzycy.
	<b>Cel operacyjny 3.2 Równe szanse edukacyjne w regionie</b> Audyt i dopasowanie stanu infrastruktury szkolnej placówek z terenów wiejskich (w tym dostosowanie placówek do potrzeb osób niepełnosprawnych)	W 2018 roku został przeprowadzony generalny remont budynku Gminnego Przedszkola w Gostyni.

### 5.9.Podstrategia Promocja

Podstrategia promocji obszaru funkcjonalnego powiatu mikołowskiego jest jednym z rezultatów projektu pn. „J-ednolita S-strategia T-erytorialna = spójny obszar funkcjonalny powiatu mikołowskiego poprzez wzmocnienie mechanizmów efektywnej współpracy JST” realizowanego w ramach programu „Rozwój miast poprzez wzmocnienie kompetencji jednostek samorządu terytorialnego, dialog społeczny oraz współpracę z przedstawicielami społeczeństwa obywatelskiego” finansowanego ze środków Mechanizmu Finansowanego EOG 2009-2014. Strategia Promocji jest jednym z elementów marketingu terytorialnego i promocji jednostek samorządu terytorialnego, które mają duże znaczenie w kontekście rosnącej konkurencji ze strony innych samorządów. Podstrategia promocji powiatu mikołowskiego została opracowana na podstawie analizy desk research, przeprowadzonych badań ilościowych oraz spotkań konsultacyjnych z interesariuszami Podstrategii. Dzięki tak zaplanowanemu procesowi możliwe było dostosowanie zapisów Podstrategii do potrzeb i oczekiwań jej grup docelowych.

Tabela: Realizacja Podstrategii Promocji w 2018r.

<b>1. POPRAWA WEWNĘTRZNEGO I ZEWNĘTRZNEGO WIZERUNKU GMIN POWIATU MIKOŁOWSKIEGO</b>		
<b>1.1. Poprawa wewnętrznego wizerunku wszystkich gmin powiatu mikołowskiego</b>		
Liczba przeprowadzonych kampanii informacyjnych i promocyjnych w danym roku	<b>2</b>	1. Bitwa Wyrńska - Bój o Gostyń XIV edycja - kampania prowadzona była na szeroką skalę, m.in. lokalne radio, telewizję, portale informacyjne, gazety, 2. Kampania dotycząca ochrony atmosfery i palenia w piecu pt. "Palenie od góry" (ulotki, spotkania z mieszkańcami, podstrona na <a href="http://www.wyry.pl">www.wyry.pl</a> )
<b>1.2. Wzrost pozytywnego wizerunku ziemi mikołowskiej w otoczeniu regionalnym i ogólnokrajowym</b>		
Przetłumaczenie na języki obce stron internetowych gmin i powiatu (co najmniej skrócone informacje dla turystów i inwestorów)	<b>1</b>	tłumaczenie strony <a href="http://eurzad.wyry.pl">eurzad.wyry.pl</a> na język angielski
<b>2. WYSOKA SKUTECZNOŚĆ PROWADZONYCH DZIAŁAŃ INFORMACYJNO-PROMOCYJNYCH NA TEMAT WYDARZEŃ KULTURALNYCH I MIEJSC ZWIĄZANYCH Z KULTURĄ</b>		
<b>2.1. Rozwinięta oferta kulturalna dla mieszkańców i odwiedzających powiat mikołowski</b>		
Liczba projektów zrealizowanych we współpracy z organizacjami pozarządowymi i/lub sąsiednimi samorządami oraz gminami/miastami partnerskimi w danym roku	<b>2</b>	<b>E-mocni</b> - Gmina Wyry bierze udział w projekcie "eMocni: cyfrowe umiejętności, realne korzyści", w ramach którego 160 mieszkańców naszej gminy nabędzie nowe lub wzbogaci swoje kompetencje komputerowe, <b>FDRL- Fundusz Rozwoju Demokracji Lokalnej</b> - konsultacje społeczne o tematyce a) Planowanie przestrzenne, b) Górnictwo, kanalizacja wodno-ściekowa, c) Dziedzictwo Kulturowe i Ochrona Zabytków
Liczba zrealizowanych projektów z zakresu kultywowania śląskich tradycji w danym roku	<b>2</b>	Dożynki Gminne, Koncert życzeń w telewizji TVS



Uczestnicy imprez organizowanych przez instytucje kultury	6048	Na podstawie informacji uzyskanych z Domu Kultury i Gminnej Biblioteki: kino sferyczne, wystawa fotograficzna, gminne biennale, koncert patriotyczny, spotkania ekologiczne dot. odpadów, imprezy turystyczne i sportowo-rekreacyjne, festyny, Klub Kobiet AKtywnych - spotkania, pokazy teatralne, warsztaty kulinarne, grafiki artystycznej i drukarskie, Stand-Up, Europejski Dzień Seniora, spotkania autorskie z pisarzami, warsztaty podróżnicze, literackie dla dzieci, warsztaty rękodzieła, Bajkowe spotkania dla dzieci do lat 2, szkoła rodzenia, projekcje filmów, prezentacje multimedialne, głośne czytanie bajek, wykłady, prelekcje, spotkania, 100lecie odzyskania niepodległości, warsztaty komputerowe, wakacyjny Gość w Bibliotece
<b>2.3. Skuteczna promocja głównych wydarzeń i atrakcji kulturalnych</b>		
Uczestnicy imprez organizowanych przez instytucje kultury	6048	
Liczba przeprowadzonych kampanii informacyjnych i promocyjnych w danym roku	2	<b>1. Bitwa Wyrska - Bój o Gostyn XIV</b> edycja - kampania prowadzona była na szeroką skalę, m.in. lokalne radio, telewizję, portale informacyjne, gazety, <b>2. Kampania dotycząca ochrony atmosfery i palenia w piecu pt. "Palenie od góry"</b> (ulotki, spotkania z mieszkańcami, podstrona na <a href="http://www.wyry.pl">www.wyry.pl</a> )
<b>3. WZROST ZAINTERESOWANIA OBIEKTAMI SPORTOWO-REKREACYJNYMI I OFERTĄ TURYSTYCZNĄ POWIATU MIKOŁOWSKIEGO</b>		
<b>3.1. Rozwinięta turystyka aktywna</b>		
Liczba obiektów sportowo-rekreacyjnych (kompleksy sportowe, boiska, siłownie, hale, pływalnie, place zabaw...)	6	plac zabaw przy Szkole Podstawowej w Gostyni ul. Rybnicka, Plac zabaw Wiry ul. Bojdoła, siłownia zewnętrzna i plac zabaw Wiry ul. Wagonowa, siłownia zewnętrzna i plac zabaw Gostyn ul. Dębowa, boiska sportowe Gostyn ul. Rybnicka oraz boiska sportowe Wiry ul. Puszkina.
Liczba projektów ukierunkowanych na rozwój turystyki aktywnej zrealizowanych we współpracy z organizacjami pozarządowymi w danym roku	15	V Bieg Wyrski, IV Gminny Rodzinny Rajd Jurajski, VI Gminny Rodzinny Rajd Górski, II Gminne Rozgrywki w Siatkówce Plażowej, X Turniej Piłki Nożnej Dzikich Drużyn, VIII Rodzinny Rajd Rowerowy, III Majskating jeżdżymy na rolkach, Zajęcia z fizjoterapeutą "Zdrowy kręgosłup", VII Mistrzostwa Gminy Wiry

		w Narciarstwie Alpejskim, Lodowisko 2018, Gminne Zawody Wędkarskie, Gminne Młodzieżowe Zawody Wędkarskie,
<b>3.3. Wzrost zainteresowania atrakcjami turystycznymi w powiecie mikołowskim</b>		
Liczba spacerów historycznych zorganizowanych w danym roku	<b>1</b>	Spacer historyczny po Gostyni
<b>3.4. Rozwinięta oferta spędzania czasu wolnego dla mieszkańców powiatu mikołowskiego</b>		
Liczba ćwiczących w klubach sportowych	<b>210</b>	Klub Sportowy Fortuna Wiry, Klub Sportowy Raki Gostyń, Szkoła Sztuki i Sportów Walki WOJOWNIK,
Liczba instytucji kultury (domy i ośrodki kultury, kluby i świetlice)	<b>12</b>	Klub Sportowy Fortuna Wiry, Klub Sportowy Raki Gostyń, Klub Senior+, Dom Kultury Gostyń, Biblioteka Wiry, Biblioteka Gostyń, Gminny Ośrodek Pomocy Społecznej, Świetlica Środowiskowa Gostyń, Świetlica Środowiskowa Wiry, Szkoła Sztuki i Sportów Walki WOJOWNIK, Klub Kobiet Aktywnych, Sekcja Skat, Hodowcy Gołębi Gostyń i Wiry, Stowarzyszenie Tramp, Stowarzyszenie Trop, Koło Pszczelarzy,

### 5.10. Program Ochrony Środowiska dla Gminy Wiry

Program Ochrony Środowiska dla Gminy Wiry został przyjęty na lata 2016 – 2032 uchwałą nr XXIV/227/2016 Rady Gminy Wiry z dnia 24 listopada 2016r. Program zawiera analizę uwarunkowań wynikających z dokumentów strategicznych, sektorowych i programowych wyższego rzędu, na szczeblu gminnym, powiatowym, wojewódzkim i krajowym. Dokument zawiera ocenę stanu środowiska na terenie Gminy Wiry z uwzględnieniem dziesięciu najważniejszych komponentów środowiska takich jak:

- ✓ Ochrona klimatu i jakości powietrza;
- ✓ Zagrożenia hałasem;
- ✓ Pola elektromagnetyczne;
- ✓ Gospodarowanie wodami;
- ✓ Gospodarka wodno – ściekowa;
- ✓ Zasoby geologiczne;
- ✓ Gleby;
- ✓ Gospodarka odpadami i zapobieganie powstawaniu odpadów;
- ✓ Zasoby przyrodnicze;
- ✓ Zagrożenie poważnymi awariami.

Na podstawie analizy stanu środowiska naturalnego określono następujące cele, kierunki i zadania wynikające z zagrożeń i problemów dla poszczególnych obszarów interwencji.



<i>Cel</i>	<i>Cele operacyjne/ kierunki działań</i>	<i>Przedsięwzięcia/ zadania</i>	<i>Wskaźnik</i>	<i>Realizacja</i>
Ochrona klimatu i jakości powietrza	Poprawa efektywności energetycznej na terenie gminy Wyry	Świadczenie usługi oświetleniowej	Liczba zmodernizowanych punktów oświetleniowych [szt.]; Zużycie energii elektrycznej na cele oświetleniowe [MWh/rok]	0  409
		Przebudowa i rozbudowa budynku Gminnego Przedszkola	Zużycie energii elektrycznej i ciepłej przed modernizacją i po zakończeniu inwestycji [MWh/rok; GJ/rok]	Przed termomoderniz. 24,00 MWh/rok; po 16,271MWh/rok, przed 995,2 GJ/rok; po 451,3 GJ/rok (data zakończenia inwestycji 30.11.2019 r.)
		Montaż lamp hybrydowych LED na terenie miejscowości	Liczba nowych lamp [szt.]; Redukacja zużycia energii elektrycznej [MWh/rok]	W 2017r. – 13 szt., w 2018r. – 0 1,7 MWh/rok
		Termomodernizacja obiektów użyteczności publicznej, w tym budynków komunalnych będących własnością Gminy	Liczba budynków użyteczności poddanych termomodernizacji [szt.]; Liczba budynków komunalnych poddanych termomodernizacji [szt.]; Zużycie energii w budynkach przed realizacją inwestycji oraz po termomodernizacji [MWh/rok; GJ/rok]	-
		Zagospodarowanie terenu wokół Domu Kultury i Gminnego Przedszkola	Powierzchnia zagospodarowanych obszarów [ha]	-

		Wymiana nawierzchni dróg gminnych w Gostyni	Długość zmodernizowanych dróg [km]	1,979
		Przebudowa i rozbudowa budynku Domu Kultury – termomodernizacja	Zużycie energii elektrycznej i ciepłej przed modernizacją i po zakończeniu inwestycji [MWh/rok; GJ/rok]	-
		Montaż odnawialnych źródeł energii na budynkach użyteczności publicznej	Liczba powstałych instalacji OZE [szt.]; Moc powstałych instalacji OZE [MW]; roczny uzysk energii z OZE [MWh/rok lub GJ/rok]	-
		Reaktywacja linii kolejowej Orzesze-Tychy-Oświęcim	Długość zmodernizowanej trasy kolejowej [km]; liczba pasażerów korzystających z komunikacji pociągowej [szt.]	-
		Carport	Liczba nowopowstałych wiat fotowoltaicznych [szt.]; Moc nowopowstałych instalacji [MWh/rok]	-
		Budowa centrum przesiadkowego	Liczba nowopowstałych punktów przesiadkowych [szt.]; Liczba pasażerów korzystających z Centrum [szt.]	-
		Wymiana nawierzchni dróg gminnych w Wyrach	Długość zmodernizowanych dróg [km]	1,794



		Budowa budynku pasywnego Urzędu Gminy	Zużycie energii elektrycznej i ciepłej przed modernizacją i po zakończeniu inwestycji [MWh/rok; GJ/rok]	-
		Inwentaryzacja oświetlenia ulicznego oraz jego modernizacja	Liczba zinwentaryzowanych punktów świetlnych [szt.]; Moc systemu oświetleniowego na terenie Gminy Wyry [W]	893  Brak danych
		Wymiana energooszczędnych oświetlenia w obiektach publicznych i komunalnych, będących własnością Gminy Wyry	Liczba budynków, w których zostało wymienione oświetlenie wewnętrzne [szt.]	-
		Rozwój rozproszonych źródeł energii – duże instalacje Przedsiębiorcy	Liczba powstałych instalacji OZE [szt.]; Moc powstałych instalacji OZE [MW]; roczny uzysk energii z OZE [MWh/rok lub GJ/rok]	-
		Rozwój rozproszonych źródeł energii – małe instalacje Przedsiębiorcy	Liczba powstałych instalacji OZE [szt.]; Moc powstałych instalacji OZE [MW]; roczny uzysk energii z OZE [MWh/rok lub GJ/rok]	-
		System zielonych zamówień publicznych	Liczba zakupów dokonanych zgodnie z kryteriami środowiskowymi [szt.]	0

		Edukacja lokalnej społeczności w zakresie efektywności energetycznej i odnawialnych źródeł energii	Liczba przeprowadzonych kampanii edukacyjnych[szt.]; Liczba uczestników kampanii edukacyjnych [szt.]	4
Gospodarka wodno – ściekowa	Poprawa gospodarki wodno – ściekowej na terenie Gminy	Budowa kanalizacji sanitarnej ciśnieniowej w Gostyni w ramach Aglomeracji Wiry	Długość nowopowstałej sieci kanalizacyjnej [km]	3,696
		Budowa kanalizacji sanitarnej w Wyrach	Długość nowopowstałej sieci kanalizacyjnej [km]	0,069
		Zakup sieci kanalizacyjnej w Gostyni zgodnie z zawartymi porozumieniami	Długość zakupionej sieci kanalizacyjnej [km]	-
		Zakup sieci kanalizacyjnej w Wyrach zgodnie z zawartymi porozumieniami	Długość nowopowstałej sieci kanalizacyjnej [km]	-
Zagrożenia poważnymi awariami	Poprawa bezpieczeństwa na terenie Gminy	Rozbudowa i przebudowa budynku OSP w Wyrach przy ul. Pszczyńskiej 76	-	Zrealizowane
Edukacja ekologiczna	Kreowanie właściwych postaw wśród społeczeństwa	Wytyczenie i oznakowanie ścieżki przyrodniczej i dydaktyczno - historycznej	Długość ścieżki przyrodniczej i dydaktyczno-histerycznej	-

#### 5.11. Program usuwania azbestu i wyrobów zawierających azbest dla Gminy Wiry na lata 2016 – 2032

„Program usuwania azbestu i wyrobów zawierających azbest dla Gminy Wiry” na lata 2016 – 2032 został przyjęty uchwałą Rady Gminy Wiry nr XXIV/226//2016 z dnia 24 listopada 2019r. Celem opracowania przedmiotowego Programu było zaplanowanie bezpiecznego dla zdrowia mieszkańców i środowiska naturalnego usunięcia wyrobów azbestowych z obszaru Gminy Wiry do roku 2032. W ramach opracowania Programu usuwania azbestu i wyrobów zawierających azbest z terenu Gminy Wiry przeprowadzona została inwentaryzacja obiektów budowlanych, w których są wykorzystywane wyroby azbestowo-cementowe. Łącznie w inwentaryzacji zostało wykazanych 37 posesji, na których oszacowano 5 370 m<sup>2</sup> (59 070 kg) azbestu.



Ilość zinwentaryzowanych wyrobów azbestowych z podziałem na miejscowości.

<i>Miejscowość</i>	<i>Ilość posesji</i>	<i>Ilość wyrobów azbestowych w m<sup>2</sup></i>	<i>Ilość azbestu w kg</i>
Gostyń	22	3 125	34 375
Wiry	15	2 245	24 695

Warto nadmienić, że zgodnie z uchwałą nr VII/66/2011 Rady Gminy Wiry z dnia 21 czerwca 2011r. Urząd Gminy Wiry dofinansowuje mieszkańcom inwestycje polegające na usuwaniu wyrobów azbestowych. W 2018 roku udzielono 2 dofinansowania na łączną kwotę 2.800,00 zł.

#### **5.12. Program opieki nad zwierzętami bezdomnymi oraz zapobiegania bezdomności zwierząt na terenie Gminy Wiry na rok 2018**

„Program opieki nad zwierzętami bezdomnymi oraz zapobiegania bezdomności zwierząt na terenie Gminy Wiry na rok 2018” został przyjęty uchwałą nr XXXIX/380/2018 Rady Gminy Wiry z dnia 22 lutego 2018r. Zadania priorytetowe Programu to:

- ✓ Ograniczenie populacji zwierząt poprzez sterylizację i kastrację zwierząt bezdomnych, w szczególności psów i kotów;
- ✓ Zapewnienie opieki bezdomnym zwierzętom z terenu Gminy Wiry;
- ✓ Poszukiwanie nowych właścicieli dla bezdomnych zwierząt;
- ✓ Sprawowanie opieki nad kotami wolno żyjącymi, w tym ich dokarmianie;
- ✓ Odławianie bezdomnych zwierząt;
- ✓ Zapewnienie całodobowej opieki weterynaryjnej w przypadkach zdarzeń drogowych z udziałem zwierząt;
- ✓ Edukacja mieszkańców Gminy Wiry w zakresie opieki nad zwierzętami.

Realizatorzy Programu są:

- ✓ Wójt Gminy Wiry za pośrednictwem Referatu Gospodarki Komunalnej i Inwestycji;
- ✓ Schronisko dla Bezdomnych Zwierząt „FAUNA”, Ruda Śląska;
- ✓ Przychodnia Weterynaryjna „OMNIWET”, Orzesze;
- ✓ Straż Miejska w Łaziskach Górnych;
- ✓ Organizacje pozarządowe, których celem statutowym jest ochrona zwierząt, współpracujące z Urzędem Gminy Wiry.

Koszty poniesione w związku ze zwalczaniem zjawiska bezdomnych zwierząt z podziałem na usługi

<i>Rodzaj usługi</i>	<i>Koszt</i>
Usługi weterynaryjne – wyłapywanie bezdomnych zwierząt z terenu Gminy Wiry	12.450,24 zł
Opieka nad bezdomnymi zwierzętami z terenu Gminy Wiry – przyjęcie bezdomnych psów i kotów do schroniska w Rudzie Śląskiej	26 400,00 zł
Przyjęcia rannych zwierząt do Pogotowia Leśnego w Mikołowie	4 059,04 zł
Utylizacja zwłok zwierząt padłych z terenu Gminy Wiry	5 830,00 zł
<b>Całkowity koszt</b>	<b>48 739,28 zł</b>

Liczba podjętych interwencji zakończonych odłowieniem zwierząt i przewiezienie ich do schroniska z podziałem na gatunek zwierzęcia

<i>Gatunek zwierzęcia</i>	<i>Liczba zwierząt</i>
Psy	19
Koty	1
<b>RAZEM</b>	<b>20</b>

Liczba podjętych interwencji nie zakończonych odłowieniem zwierzęcia

<i>Gatunek zwierzęcia zgłoszonego do podjęcia interwencji</i>	<i>Liczba interwencji</i>
Psy	11
Koty	2
<b>RAZEM</b>	<b>13</b>

### 5.13. Wieloletni plan rozwoju i modernizacji urządzeń wodociągowych na lata 2018 – 2024

Wieloletni plan rozwoju i modernizacji urządzeń wodociągowych na lata 2018 – 2024 został przyjęty uchwałą nr XLIV/426/2018. W wieloletnim planie rozwoju i modernizacji urządzeń wodociągowych na 2018 rok zaplanowano budowę i modernizację 1.700,00 mb sieci wodociągowej, na kwotę 175.000,00 zł. Realizację powyższego planu na dzień 31.12.2018r. przedstawiają poniższe tabele:

NAZWA ZADANIA	PLANOWANY ZAKRES FINANSOWY w zł	ZREALIZOWANY ZAKRES FINANSOWY w zł	PLANOWANY ZAKRES RZECZOWY w zł	ZREALIZOWANY ZAKRES RZECZOWY w zł
<b>Budowa i modernizacja sieci wodociągowej</b>	<b>365.000,00</b>	<b>367.443,20</b>	<b>1.700,00</b>	<b>1.720,17</b>

WIELOLETNI PLAN ROZWOJU I MODERNIZACJI URZĄDZEŃ WODOCIĄGOWYCH I URZĄDZEŃ KANALIZACYJNYCH						REALIZACJA	
W GMINIE WYRÓ od 01.01.2018 - 31.05.2019						OD 01.01.2018 DO 31.12.2018	
LP	OBIEKT	SREDNICA /mm/	DŁUGOŚĆ /mb/	NAKLADY /zł/		ZAKRES /mb/	NAKLADY /zł/
MODERNIZACJA SIECI W 2018 roku							
1	ul. Wróbla - II etap	160/110/90/40/32		470,00	109 700,00	469,40	109 721,33
2	ul. Wróbla III etap	160/32		240,00	98 000,00		4 530,93
3	ul. Tysiąclecia - II etap	160/40/32		200,00	58 000,00	113,50	38 177,49
4	ul. Dębowa	110		36,00	2 400,00	36,40	2 440,00
5	ul. Pszczyńska		Projekt 2100 m		36 800,00		37 001,65
6	Awaryjna przebudowa i wykup urządzeń wodociągowych	110/63		1 500,00	213 100,00	1 100,87	175 571,80
Razem WPRiM na okres od dnia 01.01.2018 do dnia 31.05.2019 r.,				2 446,00	518 000,00		
w tym wykonanie w okresie od dnia 01.01.2018r. do dnia 31.12.2018r.						1 720,17	



#### 5.14. Wieloletni programu gospodarowania mieszkaniowym zasobem gminy na lata 2013-2018

Program został przyjęty uchwałą Nr XXVIII/241/2013 Rady Gminy Wiry z dnia 11 kwietnia 2013 r. Gmina realizuje program gospodarowania mieszkaniowym zasobem gminy w zakresie:

1. utrzymania w należyтым stanie technicznym budynków komunalnych i lokali mieszkalnych
2. obsługi eksploatacyjnej budynków
3. obsługi finansowo-księgowej
4. prowadzenie spraw związanych z najmem, zawieranie umów z najemcami lokali mieszkalnych.

Gmina Wiry zarządza i administruje mieszkaniowym zasobem gminy. Lokale mieszkalne stanowiące własność gminy to 68 mieszkań komunalnych o powierzchni 3.861,90 m<sup>2</sup>. znajdujących się w 10 budynkach wielomieszkaniowych. Dodatkowo gmina administruje 5 mieszkaniami socjalnymi o powierzchni 123,21 m<sup>2</sup> wynajętymi od osoby prywatnej. Łącznie Gmina zarządza 73 mieszkaniami o powierzchni 3.985,11 m<sup>2</sup>. W 2018 nie dokonano sprzedaży lokali mieszkalnych.

Poniższa tabela przedstawia wykaz przeprowadzonych remontów

Zakres remontu	Kwota
Ocieplenie ściany szczytowej budynku mieszk Gostyń ul. Pszczyńska 339 umowa nr 24/2018 z dnia 10.05.2018	9.500,00
Drobne roboty awaryjne w budynkach	4.041,84
Naprawa inst. wodociągowej w bud. Bojdoła 6, zabudowa wentylacji w lokalu mieszk. Puszkina 19/1	864,00
Wymiana części ogrodzenia i bramy wjazdowej do przedszkola Wiry ul. Główna 107 umowa nr 29/2018 z dnia 26.06.2018	7.250,14
Wykonanie projektu instalacji gazu do lokali mieszkalnych Bojdoła 6 umowa nr 21/2018 z dnia 04.05.2018	3.690,00
Rozbudowa instalacji gazowej do bud. mieszk. Wiry ul. Główna 129 i 131 umowa 30/2018 z dnia 10.07.2018	15.948,00
Montaż kotła gazowego do lokalu mieszkalnego Bojdoła 6/11	9.150,00
Wyburzenie budynku przy ul. Puszkina (po RPWiK) zlec. Nr 18/2018 z dnia 26.09.2018	800,00

	Dane za 2018 r.	ilość
1.	Liczba oddanych do użytku mieszkań komunalnych (nowych)	0
2.	Liczba oddanych do użytku mieszkań komunalnych (wyremontowanych)	Lokale oddane do remontu lokatorom szt. 1
3.	Liczba osób oczekujących na mieszkanie komunalne	komunalne 8 rodzin socjalne – 10 rodzin
4.	Liczba (odsetek) niezamieszkałych lokali gminnych (tzw. pustostanów).	1 lokal w trakcie remontu

Dane dotyczące zasobów mieszkaniowych wg. stanu na dzień 31 grudnia 2018 r. przedstawiają poniższe tabele:

Lp	Adres budynku mieszkalnego, stan techniczny budynku	Nr działki	Rok zakończenia budowy	Ilość mieszkań wraz z powierzchnią, znajdujących się w danym budynku
1.	Wyry, ul. Główna 129 Stan techniczny - <b>średni</b>	1336/41	1890-1900	Powierzchnia 65,72 m <sup>2</sup> , Powierzchnia 72,47 m <sup>2</sup> , Powierzchnia 66,75 m <sup>2</sup> , Powierzchnia 73,33 m <sup>2</sup> , Powierzchnia 71,21 m <sup>2</sup> , Powierzchnia 60,65 m <sup>2</sup> , Powierzchnia 46,98 m <sup>2</sup> , Powierzchnia 66,44 m <sup>2</sup> , Powierzchnia 48,11 m <sup>2</sup> , Powierzchnia 68,09 m <sup>2</sup> , Powierzchnia 89,31 m <sup>2</sup> . Łączna powierzchnia użytkowa mieszkań w budynku <b>729,06 m<sup>2</sup></b>
2.	Wyry, ul. Główna 131 Stan techniczny - <b>średni</b>	635/46	1948	Powierzchnia 60,68 m <sup>2</sup> , Powierzchnia 51,59 m <sup>2</sup> , Powierzchnia 66,69 m <sup>2</sup> , Powierzchnia 45,59 m <sup>2</sup> , Powierzchnia 60,17 m <sup>2</sup> , Powierzchnia 37,68 m <sup>2</sup> , Powierzchnia 101,95 m <sup>2</sup> . Łączna powierzchnia użytkowa mieszkań w budynku <b>424,35 m<sup>2</sup></b>
3.	Wyry, ul. Puszkina 21 Stan techniczny - <b>średni</b>	237/47	1960	Powierzchnia 53,95 m <sup>2</sup> , Powierzchnia 39,68 m <sup>2</sup> , Powierzchnia 53,95 m <sup>2</sup> , Powierzchnia 53,95 m <sup>2</sup> , Powierzchnia 39,68 m <sup>2</sup> , Powierzchnia 53,95 m <sup>2</sup> , Powierzchnia 53,95 m <sup>2</sup> , Powierzchnia 39,68 m <sup>2</sup> , Powierzchnia 53,95 m <sup>2</sup> . Łączna powierzchnia użytkowa mieszkań w budynku <b>442,74 m<sup>2</sup></b>
4.	Wyry, ul. Puszkina 19 Stan techniczny- <b>średni</b>	237/47	1900	Powierzchnia 95,00 m <sup>2</sup> , Powierzchnia 93,56 m <sup>2</sup> , Powierzchnia 94,00 m <sup>2</sup> , Powierzchnia 93,55 m <sup>2</sup> , Powierzchnia 93,55 m <sup>2</sup> , Powierzchnia 103,59 m <sup>2</sup> . Łączna powierzchnia użytkowa mieszkań w budynku <b>573,25 m<sup>2</sup></b>



5.	Wyry, ul. Ks. Franciszka Bojdoła 2 Stan techniczny - <b>średni</b>	1677/54	1949	Powierzchnia 42,40 m <sup>2</sup> , Powierzchnia 41,40 m <sup>2</sup> , Powierzchnia 45,20 m <sup>2</sup> , Powierzchnia 41,40 m <sup>2</sup> , Powierzchnia 45,60 m <sup>2</sup> , Powierzchnia 42,40 m <sup>2</sup> , Powierzchnia 51,50 m <sup>2</sup> , Powierzchnia 41,40 m <sup>2</sup> Łączna powierzchnia użytkowa mieszkań w budynku <b>351,30 m<sup>2</sup></b>
6.	Wyry, ul. Ks. Franciszka Bojdoła 4 Stan techniczny - <b>średni</b>	1676/54	1949	Powierzchnia 42,40 m <sup>2</sup> , Powierzchnia 41,40 m <sup>2</sup> , Powierzchnia 70,80 m <sup>2</sup> , Powierzchnia 16,00 m <sup>2</sup> , Powierzchnia 46,30 m <sup>2</sup> , Powierzchnia 41,40 m <sup>2</sup> , Powierzchnia 70,80 m <sup>2</sup> , Powierzchnia 16,00 m <sup>2</sup> Łączna powierzchnia użytkowa mieszkań w budynku <b>345,51 m<sup>2</sup></b>
7.	Wyry, ul. Ks. Franciszka Bojdoła 6 Stan techniczny - <b>średni</b>	1675/54	1949	Powierzchnia 48,40 m <sup>2</sup> , Powierzchnia 38,10 m <sup>2</sup> , Powierzchnia 48,40 m <sup>2</sup> , Powierzchnia 48,40 m <sup>2</sup> , Powierzchnia 38,10 m <sup>2</sup> , Powierzchnia 48,40 m <sup>2</sup> , Powierzchnia 48,40 m <sup>2</sup> , Powierzchnia 38,10 m <sup>2</sup> , Powierzchnia 48,40 m <sup>2</sup> , Powierzchnia 48,40 m <sup>2</sup> , Powierzchnia 38,10 m <sup>2</sup> , Powierzchnia 48,40 m <sup>2</sup> Łączna powierzchnia użytkowa mieszkań w budynku <b>539,60 m<sup>2</sup></b>
8.	Gostyń, ul. Pszczyńska 339 Stan techniczny - <b>średni</b>	371/64	Brak danych	Powierzchnia 49,76 m <sup>2</sup> , Powierzchnia 68,59 m <sup>2</sup> , Powierzchnia 46,60 m <sup>2</sup> , Powierzchnia 72,00 m <sup>2</sup> Łączna powierzchnia użytkowa mieszkań w budynku <b>236,95 m<sup>2</sup></b>
9.	Gostyń, ul. Pszczyńska 296 (OSP + lokal mieszkalny) Stan techniczny - <b>średni</b>	1130/44	1958	Powierzchnia 61,24 m <sup>2</sup> , Powierzchnia OSP 167,30 m <sup>2</sup> Łączna powierzchnia użytkowa <b>mieszkań w budynku 61,24 m<sup>2</sup></b>

10.	Gostyń, ul. Rybnicka 2 (Ośrodek Zdrowia + mieszkania)  Stan techniczny – <b>średni</b>	957/66	1980	Powierzchnia mieszkania 48,40 m <sup>2</sup> , Powierzchnia mieszkania 109,50 m <sup>2</sup> , Ośrodek Zdrowia 238,85 m <sup>2</sup> Łączna powierzchnia użytkowa mieszkań w budynku <b>157,90 m<sup>2</sup></b>
11.	Gostyń, ul. Pszczyńska 347 (budynek częściowo wynajmowany od osoby prywatnej)		Brak danych	Powierzchnia 13,10 m <sup>2</sup> , Powierzchnia 60,90 m <sup>2</sup> , Powierzchnia 36,90 m <sup>2</sup> , Powierzchnia 12,31 m <sup>2</sup> łączna powierzchnia użytkowa wynajmowanych mieszkań <b>123,21 m<sup>2</sup></b>
<p>Łączna liczba mieszkań: <b>73</b> o powierzchni 3.985,11 m<sup>2</sup> w tym:</p> <p><b>5</b> mieszkań socjalnych o powierzchni 123,21 m<sup>2</sup></p> <p><b>68</b> mieszkań komunalnych o powierzchni 3.861,9 m<sup>2</sup></p>				

### 5.15. Strategie, programy z zakresu pomocy społecznej

Gminny Ośrodek Pomocy Społecznej w 2018 roku realizował następujące strategie i programy:

- **Strategia rozwiązywania problemów społecznych Gminy Wiry na lata 2016-2020**  
Gminna Strategia Rozwiązywania Problemów Społecznych została przyjęta Uchwałą Nr XXI/203/2016 Rady Gminy Wiry z dnia 25 sierpnia 2016 r.  
Cel strategii to stworzenie systemu rozwijania kompetencji społecznych, zawodowych, edukacyjnych, zdrowotnych, które ułatwią osobom i rodzinom samodzielne poruszanie się w otoczeniu społecznym wykorzystując własne zasoby i możliwości.
- **Gminny program przeciwdziałania przemocy w rodzinie oraz ochrony ofiar przemocy w rodzinie na lata 2017 – 2020**  
Program przeciwdziałania przemocy rodziny oraz ochrony ofiar przemocy w rodzinie został przyjęty uchwałą XXVII/259/2017 Rady Gminy Wiry, z dnia 30 marca 2017 roku
- **Gminny program wspierania rodziny w Gminie Wiry na lata 2017-2019**  
Program został przyjęty uchwałą nr XXVII/260/2017 Rady Gminy Wiry z dnia 30 marca 2017 r. Cel strategii to: przeciwdziałanie przemocy w rodzinie oraz zwiększenie dostępności i skuteczności pomocy dla rodzin, w których występuje przemoc
- **Gminny program profilaktyki i rozwiązywania problemów alkoholowych oraz przeciwdziałania narkomanii na 2018 rok**  
Program został przyjęty uchwałą XXXVII/356/2017 Rady Gminy Wiry, z dnia 30 marca 2017 roku. Podstawowym zdaniem programu była realizacja przez Gminę Wiry zadań własnych w zakresie prowadzenia działań związanych z profilaktyką i rozwiązywaniem wszelkiego rodzaju uzależnień, i przemocy, które obejmowały następujące cele operacyjne:
  - Ograniczenie dostępności alkoholu i innych środków psychoaktywnych, zwłaszcza wśród młodzieży poprzez realizację programów profilaktycznych skierowanych do dzieci i młodzieży
  - Udzielanie rodzinom w których występują problemy związane z uzależnieniami (alkohol, narkotyki i inne uzależnienia) oraz przemocą domową, pomocy psychospołecznej i prawnej oraz prowadzenie działalności informacyjnej



- Podniesienie poziomu wiedzy społeczeństwa na temat problemów związanych z nadużywaniem alkoholu, środków psychoaktywnych i przemocy.
- Promowanie postaw społecznych motywujących dzieci i młodzież do powstrzymania się od spożywania alkoholu, narkotyków i przemocy rówieśniczej, poprzez wzmocnienie więzi w rodzinie i utrwalanie modelu trzeźwego stylu życia
- Szkolenie grup zawodowych zaangażowanych w problematykę uzależnień oraz wspomaganie finansowe działalności instytucji i stowarzyszeń, realizujących zadania związane z profilaktyką.

W ramach swojej działalności Gminny ośrodek Pomocy Społecznej w Wyrach w 2018 roku udzielił następującej pomocy:

- Świadczenia wychowawcze 500+ - 650 osobom
- Dobry start 300+ - wydano 834 decyzje przyznające (ilość świadczeń 1193)
- Zasiłek rodzinny – 106 rodzin
- Dodatek mieszkaniowy – 11 osób
- Dodatek energetyczny – 8 osób
- Stypendia szkolne – 9 osób
- Pomoc państwa w zakresie dożywiania – 31 osób
- Z usług opiekuńczych skorzystało 11 osób
- Z Programu Operacyjnego Pomoc Żywnościowa wsparcie otrzymało 26 rodziny
- Do świetlic środowiskowych z terenu Wyr i Gostyni uczęszcza ogółem 42 osoby.
- Do Klubu Senior+ uczęszczało 39 osób.
- Do Centrum Integracji Społecznej w Mikołowie skierowano 5 osób.

## **VI Gospodarowanie odpadami**

W 2018 roku zgodnie z ustawą o utrzymaniu czystości i porządku w gminach odbiór odpadów komunalnych od właścicieli nieruchomości zamieszkałych i niezamieszkałych z terenu Gminy Wyr i ich zagospodarowanie realizowane było przez podmiot wybrany w drodze przetargu. W Gminie Wyr przetarg na lata 01.01.2017r. – 31.12.2019r. wygrało konsorcjum firm: MASTER – ODPADY I ENERGIA Sp. z o.o. z Tychów – lider konsorcjum oraz Tonsmeier Południe Sp. z o. o. z Rudy Śląskiej – partner konsorcjum.

Na terenie Gminy Wyr w ramach zawartej umowy firma Master Sp. z o. o. zorganizowała Punkt Selektywnej Zbiórki Odpadów Komunalnych na ul. Słonecznej 50 w Wyrach czynny od poniedziałku do soboty. Do Punktu Mieszkańcy mogli dostarczać m. in. odpady selektywnie zebrane, odpady niebezpieczne, odpady zielone, a także odpady wielkogabarytowe, zużyte opony, zużyty sprzęt elektryczny i elektroniczny, gruz oraz odpady poremontowe.

W okresie od 01.04.2018r. do 30.11.2018r. odpady zielone (biodegradowalne) odbierane były od Mieszkańców bezpośrednio sprzed posesji – 1 raz w miesiącu nadal jako usługa dodatkowa wg ustalonego harmonogramu tylko przy zakupie worków koloru pomarańczowego. Do Punktu Selektywnego Zbierania Odpadów Komunalnych Mieszkańcy mogli dostarczać we własnym zakresie, w każdej ilości i bezpłatnie w workach koloru brązowego ww. odpady.

Opady zmieszane odbierane były co 2 tygodnie.

Popiół Mieszkańcy gromadzili osobno w pojemnikach i workach z folii LDPE o pojemności 120l. Odpad ten odbierany był raz w miesiącu bezpośrednio sprzed posesji od Mieszkańców w następujących miesiącach: styczeń, luty, marzec, kwiecień, czerwiec, sierpień, październik, listopad, grudzień.

Odpady wielkogabarytowe oraz zużyty sprzęt elektryczny i elektroniczny w 2018r. były odbierane od Mieszkańców Gminy Wyr zarówno w formie zbiórki mobilnej (która

odbyła się 29.05. i 30.05. dla terenu miejscowości Wyr i 22.05. i 23.05. dla terenu miejscowości Gostyń), jak i w Punkcie Selektywnego Zbierania Odpadów Komunalnych (przez cały rok).

Odpady budowlane i rozbiórkowe stanowiące odpady komunalne odbierane były (bezpośrednio sprzed nieruchomości) w kontenerach KP4, KP7 lub KP10 tylko po złożeniu deklaracji (za dodatkową opłatą wynikającą z deklaracji) w Urzędzie Gminy Wiry.

Ww. odpady można było jednak dostarczać do Punktu Selektywnego Zbierania Odpadów Komunalnych we własnym zakresie, bezpłatnie w ilości do 350 kg na jednego Mieszkańca na rok.

Wszystkie odpady zgodnie z zawartą umową przekazywane były do instalacji Międzygminnego Zakładu Kompleksowego Zagospodarowania Odpadów Komunalnych firmy MASTER – ODPADY I ENERGIA Sp. z o.o. na ul. Lokalną 11 w Tychach.

Liczba Mieszkańców z deklaracji o wysokości opłaty za gospodarowanie odpadami komunalnymi złożonych w Gminie Wiry na dzień 31.12.2018r. wyniosła 7 818 osoby. 98,81 % właścicieli nieruchomości zadeklarowało segregację odpadów komunalnych.

W 2018r. z terenu Gminy Wiry odebrano 4 449,42 Mg odpadów komunalnych ogółem, w tym z gospodarstw domowych 2 805,74 Mg oraz 1 643,68 Mg w Punkcie Selektywnego Zbierania Odpadów Komunalnych:

Ilości poszczególnych frakcji odpadów odebranych z terenu Gminy Wiry 2018r. wraz z podaniem ile przypada poszczególnej frakcji na jednego Mieszkańca przedstawia poniższa tabela

Lp.	Frakcje odpadów	Masa odpadów odebranych w 2018 r. (Mg)	Masa odpadów przypadająca na 1 Mieszkańca w 2018 r. (w kg)
1.	Zmieszane odpady komunalne	1554,44	199
2.	Papier i tektura	130,35	17
3.	Szkło	192,98	25
4.	Tworzywa sztuczne	214,34	27
5.	Metale	0,35	0
6.	Zużyte opony	17,62	2
7.	Odpady niebezpieczne (przeterminowane leki)	0,23	0
8.	Zużyte baterie i akumulatory	0,07	0
9.	Zużyte urządzenia elektryczne i elektroniczne	16,8	2
10	Odpady wielkogabarytowe	280,5	36



11.	Odpady ulegające biodegradacji (zielone)	867,32	111
12.	Zmieszane odpady budowlane i zmieszany gruz	510,72	65
13.	Lampy fluorescencyjne	0,04	0
14.	Popiół	663,66	85
<b>RAZEM</b>		<b>4449,42</b>	<b>569</b>

W 2018r. z terenu Gminy Wiry odebrano następujące ilości:

- a) zmieszanych odpadów komunalnych: **1 554,44 Mg**
- b) odpadów zielonych: **867,32 Mg**
- c) pozostałości z sortowania odpadów komunalnych przeznaczonych do składowania: **370,00 Mg**

#### **VII Infrastruktura drogowa, rolnictwo, gospodarka komunalna**

Układ drogowy Gminy Wiry tworzy sieć dróg, podzielonych na następujące kategorie: drogi wojewódzkie, drogi powiatowe i drogi gminne.

Łączna długość sieci dróg publicznych na terenie Gminy Wiry wynosi 55,96 km, z czego:

- droga wojewódzka – 7,3 km,
- drogi powiatowe – 22,75 km,
- drogi gminne – 25,91 km.

W dniu 06.06.2017r. zostało zawarte porozumienie pomiędzy Powiatem Mikołowskim reprezentowanym przez Zarząd Powiatu a Wójtem Gminy Wiry, dotyczące zadań utrzymania czystości na chodnikach znajdujących się przy drogach powiatowych Powiatu Mikołowskiego na terenie Gminy Wiry. Umowa obowiązuje od dnia podpisania umowy do dnia 31.12.2019r. Zadania przejęte przez Gminę Wiry:

- utrzymanie czystości chodników, poboczy, zieleńca;
- opróżnianie koszy w pasie drogowym;
- likwidacja z pasa drogowego dzikich wysypisk;
- zadania utrzymania zimowego m.in. uprzątnięcie śniegu, błota, lodu z chodników.

Na prowadzenie powyższych zadań Powiat Mikołowski przekazuje Gminie Wiry w każdym roku obowiązywania porozumienia dotacje celowe w wysokości 25.000 zł rocznie.

Na dzień 31.12.2018r. długość dróg ze względu na stan nawierzchni przedstawiał się następująco:

	drogi publiczne (km)		drogi wewnętrzne (km)	
	nawierzchnia asfaltowa	nawierzchnia gruntowa	nawierzchnia asfaltowa	nawierzchnia gruntowa
<b>WYRY</b>	12,21	0,97	1,03	13,47
<b>GOSTYŃ</b>	12,36	0,37	2,13	6,95

Roboty budowlane na drogach przedstawia poniższa tabela:

droga	kwota [zł brutto]	kwota łącznie (brutto)	okres realizacji	źródło finansowania	długość drogi [m]
ul. Słoneczna w Wyrach	911.022,19 zł	1,072.060,81 zł	28.12.2017r. - 05.10.2018r.	GZM	587,17
	161.038,62 zł			Gmina Wiry	
ul. Główna boczna w Wyrach	2.181.123,00 zł	2.844.973,04 zł	20.08.2018r. - 11.12.2018r.	GZM	716,69
	663.850,04 zł			Gmina Wiry	
ul. Wróbla w Wyrach	43.000,00 zł	43.000,00 zł	27.08.2018 - 04.09.2018	Gmina Wiry	125

Struktura użytkowania rolniczej przestrzeni produkcyjnej wg stanu faktycznego

Rodzaj użytkowania	Gmina		Gostyń		Wiry	
	pow. (ha)	%	pow. (ha)	%	pow. (ha)	%
<b>ROLNICZA PRZESTRZEŃ PRODUKCYJNA</b>	<b>1403,72</b>	<b>40,50</b>	<b>516,42</b>	<b>45,8</b>	<b>887,30</b>	<b>38,0</b>
RO – tereny produkcji rolnej i ogrodniczej	10,70	0,3	2,60	0,2	8,10	0,3
R – tereny rolne	1085,83	31,5	282,18	25,1	803,65	34,5
RN – tereny rolne nieużytkowane	43,33	1,3	23,47	2,1	19,86	0,9
ZN – tereny zieleni i rolne w ciągach ekologicznych	263,86	7,6	208,17	18,5	55,69	2,5

Do podstawowej działalności Zakładu Gospodarki Komunalnej w Wyrach należy oczyszczanie ścieków i utrzymanie sieci kanalizacyjnej na terenie gminy Wiry.

Poniżej zaprezentowano podstawowe informacje dotyczące tej działalności:

1. Łączna długość grawitacyjno – pompowej sieci kanalizacyjnej 33,7 km, w tym 20 przepompowni strefowych
2. Łączna długość sieci ciśnieniowej: 47,6 km, w tym 49 studni węzłowych Ø 1500 mm, 26 studni węzłowych Ø 2000 mm oraz jedna studnia rozprężna Ø 1000 mm
3. Ilość odbiorców usług na dzień 1 stycznia 2018 roku – sieć grawitacyjna: 863
4. Ilość odbiorców usług na dzień 31 grudnia 2018 – sieć grawitacyjna: 887
5. Ilość odbiorców usług na dzień 1 stycznia 2018 roku – sieć ciśnieniowa: 666
6. Ilość odbiorców usług na dzień 31 grudnia 2018 – sieć ciśnieniowa: 760
7. Objętość oczyszczonych ścieków wprowadzonych do sieci przez odbiorców usług na podstawie odczytów wodomierzy i przeciętnych norm zużycia wody : 192 968 m<sup>3</sup>



8. Łączna objętość oczyszczonych ścieków dopływających do oczyszczalni (wraz z wodami infiltracyjnymi i ściekami dowożonymi samochodami asenizacyjnymi): 297 903 m<sup>3</sup>
9. Objętość ścieków wprowadzonych do stacji zlewnej (dowożonych): 3636 m<sup>3</sup>
10. Średni dobowy przepływ  $Q_{\text{śrd}} = 816 \text{ m}^3$
11. Średni miesięczny zrzut ścieków na odbiorcę usług (umowę) – 10,5 m<sup>3</sup>
12. Masa przekazanych do przetworzenia ustabilizowanych komunalnych osadów ściekowych (kod odpadu: 19 08 05) – 331 Mg
13. Masa przekazanych do przetworzenia skratek (kod odpadu: 19 08 01) – 6 Mg
14. Masa przekazanej do przetworzenia zawartości piaskowników (kod odpadu: 19 08 02) – 10 Mg
15. Podstawowe wskaźniki oceny zanieczyszczeń ścieków surowych (dopływających):
  - chemiczne zapotrzebowanie tlenu ( $\text{ChZT}_{\text{Cr}}$ ) – 1178,50 mg/l
  - biochemiczne zapotrzebowanie tlenu ( $\text{BZT}_5$ ) – 476,00 mg/l
  - zawiesina ogólna – 648,00 mg/l
16. Podstawowe wskaźniki oceny zanieczyszczeń ścieków oczyszczonych:
  - chemiczne zapotrzebowanie tlenu ( $\text{ChZT}_{\text{Cr}}$ ) – 56,75 mg/l
  - biochemiczne zapotrzebowanie tlenu ( $\text{BZT}_5$ ) – 7,18 mg/l
  - zawiesina ogólna – 9,65 mg/l

### **VIII. Działalność edukacyjna**

Na terenie gminy funkcjonują 4 placówki oświatowe publiczne (gminne) i 3 placówki oświatowe niepubliczne.

Placówki publiczne, dla których organem prowadzącym jest gmina to:

- 1) 2 szkoły podstawowe:
  - **Szkoła Podstawowa im. Bohaterów Września 1939 w Gostyni**  
**rok szk. 2017/18:** 15 oddziałów w szkole podstawowej (310 uczniów) i 4 oddziały klas gimnazjalnych (73 uczniów) – łącznie 19 oddziałów (383 uczniów)  
**rok szk. 2018/19:** 18 oddziałów w szkole podstawowej (371 uczniów) i 2 oddziały klas gimnazjalnych (35 uczniów) – łącznie 20 oddziałów (406 uczniów)
  - **Szkoła Podstawowa w Wyrach**  
**rok szk. 2017/18:** 18 oddziałów w szkole podstawowej (339 uczniów) i 4 oddziały klas gimnazjalnych (86 uczniów) – łącznie 22 oddziały (425 uczniów)  
**rok szk. 2018/19:** 21 oddziałów w szkole podstawowej (391 uczniów) i 2 oddziały klas gimnazjalnych (39 uczniów) – łącznie 23 oddziały (430 uczniów)
- 2) 2 przedszkola: Gminne Przedszkole w Gostyni
  - Gminne Przedszkole w Gostyni  
**rok szk. 2017/18** – 5 oddziałów (125 dzieci)  
**rok szk. 2018/19** – 5 oddziałów (125 dzieci)
  - Gminne Przedszkole w Wyrach  
**rok szk. 2017/18** – budynek przy ul. Puszkina 5 oddziałów (121 dzieci) i budynek przy ul. Główniej 3 oddziały (72 dzieci) – łącznie 8 oddziałów (193 dzieci)  
**rok szk. 2018/19** – budynek przy ul. Puszkina 5 oddziałów (120 dzieci) i budynek przy ul. Główniej 3 oddziały (75 dzieci) – łącznie 8 oddziałów (195 dzieci)

Placówki niepubliczne – 3 niepubliczne przedszkola i 1 niepubliczny punkt przedszkolny

- 1) **Niepubliczne Przedszkole „Troskliwe Misie”** prowadzone przez firmę DAMART Marcin Damasiewicz – przedszkole otrzymuje dotację na podst. art. 17 ust. 1 ustawy o finansowaniu zadań oświatowych w ramach realizacji zadania publicznego z



zakresu wychowania przedszkolnego dla dzieci, które nie zostały przyjęte do Gminnego Przedszkola w Gostyni

- ilość dzieci w styczniu 2018: 49

- ilość dzieci w grudniu 2018: 51

- 2) **Niepubliczne Przedszkole „Radosne Troskliwe Misie”** prowadzone przez firmę DAMART Marcin Damasiewicz – przedszkole otrzymuje dotację na podstawie art. 17 ust. 3 ustawy o finansowaniu zadań oświatowych

- ilość dzieci w styczniu 2018: 38

- ilość dzieci w grudniu 2018: 44

- 3) **Przedszkole Językowe „Oxfordzik”** prowadzone przez firmę PROFESSIONAL Marta Rybczyńska – przedszkole otrzymuje dotację na podst. art. 17 ust. 3 ustawy o finansowaniu zadań oświatowych

- ilość dzieci w styczniu 2018: 32 dzieci

- ilość dzieci w grudniu 2018: 35 dzieci

- 4) **Niepubliczny Punkt Przedszkolny „Bukowy Dom”** prowadzony przez Fundację Dom Rozwoju – punkt otrzymuje dotację na podst. art. 21 ust. 4

- ilość dzieci w styczniu 2018: 4 dzieci

- ilość dzieci w grudniu 2018: 3 dzieci

W gminie funkcjonują 2 żłobki niepubliczne:

- 1) **Żłobek Niepubliczny „Troskliwe Misie”** prowadzony przez firmę DAMART Marcin Damasiewicz – przedszkole otrzymuje dotację celową w ramach realizacji zadania publicznego z zakresu organizacji i zapewnienia opieki w żłobku nad dziećmi w wieku od ukończenia 20 tygodnia życia do 3 lat, będącymi mieszkańcami Gminy Wyry ogłoszonego w ramach ustawy o działalności pożytku publicznego i o wolontariacie

- ilość miejsc: 56

- ilość dzieci w styczniu 2018: 56 (w tym z gminy 31 dzieci)

- ilość dzieci w grudniu 2018: 56 (w tym z gminy 28 dzieci)

- 2) **Żłobek Niepubliczny „Troskliwe Misie”** prowadzony przez Spółdzielnię Socjalną Pedagogów Śląskich

- ilość dzieci styczeń – grudzień 2018: 6 dzieci

W dniu 26 lutego 2018 r. podpisano umowę ze Skarbem Państwa – Wojewodą Śląskim w sprawie wysokości i trybu przekazywania w 2018 roku środków Funduszu pracy z przeznaczeniem na dofinansowanie kosztów kształcenia młodocianych pracowników oraz ich rozliczenia na kwotę 39 597 zł (podwyższona aneksem nr 1 z dnia 21 grudnia 2018 r. na kwotę 40 405 zł). Łącznie w 2018 r. wpłynęło 7 wniosków, w tym 6 o dofinansowanie kształcenia młodocianego pracownika i 1 o zwrot kosztów przyuczenia do wykonywania zawodu. Jeden wniosek został przekazany do organu właściwego ze względu na miejsce zamieszkania młodocianego pracownika, wydano 5 decyzji pozytywnych i 1 odmowną. Ze środków dofinansowano koszty kształcenia młodocianych pracowników na podstawie art. 122 ustawy prawo oświatowe 4 pracodawcom dla 5 młodocianych pracowników. Kwota przypadająca na jednego młodocianego pracownika to 8081 zł.

Dowóz uczniów do szkół organizowany przez gminę

rok szk. 2017/18

- 1) Zespół szkół nr 2 Specjalnych im. Marii Grzegorzewskiej w Mikołowie – 8 uczniów  
2) Zespół Szkół Specjalnych Nr 8 w Tychach – 4 uczniów

rok szk. 2018/19

- 1) Zespół szkół nr 2 Specjalnych im. Marii Grzegorzewskiej w Mikołowie - 10 uczniów
- 2) Zespół Szkół Specjalnych Nr 8 w Tychach – 3 uczniów

Zwrot kosztów dowozu ucznia niepełnosprawnego realizowanego przez rodziców dziecka:

- 1) rok szk. 2017/18 - 9 umów,
- 2) rok szk. 2018/19 – 12 umów.

Stypendia za wyniki w nauce

- 1) I semestr roku szkolnego 2017/2018
  - ilość wniosków: 97, w tym:
  - SP Wry: 36 szkoła podstawowa i 20 klasy gimnazjalne
  - SP Gostyń: 18 szkoła podstawowa i 3 klasy gimnazjalne
  - pozostałe placówki: 1 szkoła podstawowa i 2 klasy gimnazjalne
  - szkoły ponadgimnazjalne: 17 wniosków
  - koszt przyznanych stypendiów: 25 700 zł
- 2) II semestr roku szkolnego 2017/2018
  - ilość wniosków: 129 (127 zaopiniowanych pozytywnie, 2 wycofane), w tym:
  - SP Wry: 36 szkoła podstawowa i 19 klasy gimnazjalne
  - SP Gostyń: 22 szkoła podstawowa i 12 klasy gimnazjalne
  - pozostałe placówki: 1 szkoła podstawowa i 7 klasy gimnazjalne
  - szkoły ponadgimnazjalne: 30 wniosków
  - koszt przyznanych stypendiów: 35 900 zł

Nagrody sportowe

W 2018 r. przyznano nagrody sportowe za osiągnięcia uzyskane w 2017 r. dla 10 sportowców na łączną kwotę 2 500 zł.

Gminna Biblioteka Publiczna w Wyrach

W Gminnej Bibliotece Publicznej w ciągu roku przybyło 927 książek, a w wyniku selekcji materiałów bibliotecznych ubytkowano 681 egzemplarzy.

Poniższa tabela przedstawia dane ilościowe.

Liczba zarejestrowanych czytelników	1421
Wypożyczone książki i czasopisma	20781
Odwiedziny w bibliotece	18112
Spotkania w bibliotece	212

**IX. Realizacja uchwał Rady Gminy Wry**

Zgodnie z art. 30 ust. 1 ustawy z dnia 8 marca 1990 roku o samorządzie gminnym Wójt Gminy jest organem wykonawczym Gminy do którego zadań należy m.in. wykonywanie uchwał Rady Gminy.

W 2018 roku Rada Gminy w Wyrach uchwaliła 106 uchwały. Wśród podjętych przez Radę uchwał większość dotyczyła spraw z zakresu spraw finansowych (45), gospodarowania

nieruchomościami i mieniem komunalnym (13), pomocy społecznej (5), spraw związanych z ochroną środowiska i gospodarką komunalną (7), oświatą (9).

Wieloletnie strategie, programy, plany, regulaminy przyjęte w latach poprzednich jak i w 2018 roku były realizowane na bieżąco.

Poniższa tabela przedstawia informację o realizacji uchwał w 2018 roku:

Nr uchwały i data wydania	Przedmiot	Stopień realizacji
III/24/2015 z dnia 22.01.2015	Nieodpłatne nabycie nieruchomości dz. 308/26, 569/26 ul. Kopaniny Wiry	Zrealizowana
IV/32/2015 z dnia 19.02.2015	Nieodpłatne nabycie nieruchomości zajętych pod drogę Rybnicką boczną w Gostyni	Zrealizowana
IV/33/2015 z dnia 19.02.2015	Nieodpłatne nabycie nieruchomości zajętych pod drogę ul. Tyską boczną	W części zrealizowana, pozostała 1 działka do przejęcia
IV/34/2015 z dnia 19.02.2015	Dzierżawa w trybie bezprzetargowym działki 3947/18 w Gostyni nad rzeką Gostynką	Zrealizowana
VI/52/2015 z dnia 23.04.2015	Obciążenie służebnością gruntową dz. 3506/48, 3507/48 ul. Wiśniowa Gostyń	Zrealizowana
VI/53/2015 z dnia 23.04.2015	Zbycie prawa użytkowania wieczystego dz. 971/47 przy ul. Dworcowej Wiry	Zrealizowana
VII/69/2015 z dnia 28.05.2015	Zbycie nieruchomości dz. 267/32, 269/32 ul. Główna, Wiry	Zrealizowana
VII/70/2015 z dnia 28.05.2015	Dzierżawa w trybie bezprzetargowym działek w Gostyni nad rzeką Gostynką	Zrealizowana
X/102/2015 z dnia 30.08.2015	Nieodpłatne nabycie nieruchomości pod drogę 1141/49 ul. Pszczyńska boczna Wiry	Zrealizowana
X/103/2015 z dnia 30.08.2015	Nieodpłatne nabycie nieruchomości pod drogę 1120/35, 1163/35 ul. Ładna Wiry	Zrealizowana
X/104/2015 z dnia 30.08.2015	Zbycie nieruchomości dz. 840/65 ul. Tyska Gostyń	Zrealizowana
XI/111/2015	Dzierżawa w trybie bezprzetargowym działek 522/8,	Zrealizowana



z dnia 29.10.2015	526/8 położonych w Gostyni	
XI/112/2015 z dnia 29.10.2015	Nieodpłatne nabycie nieruchomości 2169/88, 2167/88 łącznik ul. A.Puszkina – ul. Tysiąclecia Wiry	Zrealizowana
XII/124/2015 z dnia 26.11.2015	Nieodpłatne nabycie nieruchomości pod drogę 1019/158 ul. Pszczela Gostyń	Zrealizowana
XXII/209/2016 z dnia 29.09.2016	Nabycie nieruchomości dz. 800/108, 801/108 położonej w Wyrach przy ul. Wagonowej	Zrealizowana
XXII/222/2016 z dnia 27.10.2016	Nabycie nieruchomości dz. 4288/63 przy ul. Ks. Mamzera w Gostyni	Zrealizowana
XXIV/232/2016 z dnia 24.11.2016	Zbycie nieruchomości przy ul. Dąbrowszczaków w Wyrach dz. 268/32	Zrealizowana
XXVI/257/2017 z dnia 9.02.2017	Dzierżawa w trybie bezprzetargowym działek 202/66, 516/66, 518/66 położonych w Wyrach ul. Zacisze	Zrealizowana
XXVII/269/2017 z dnia 30.03.2017	Zbycie nieruchomości gruntowych dz. 4320/84 ul. Dębowa w Gostyni	Zrealizowana
XXVII/270/2017 z dnia 30.03.2017	Zbycie nieruchomości gruntowej dz.4321/84 i 4323/84 ul. Dębowa Gostyń	Zrealizowana
XXVII/271/2017 z dnia 30.03.2017	Zbycie nieruchomości gruntowej dz.4309/85 ul. Dębowa Gostyń.	Zrealizowana
XXVII/272/2017 z dnia 30.03.2017	Zbycie nieruchomości gruntowej dz.4289/106 ul. Akacyjowa Gostyń.	Zrealizowana
XXVII/273/2017 z dnia 30.03.2017	Zbycie nieruchomości gruntowych dz. 4312/49-4318/49 ul. Wiśniowa w Gostyni	Zrealizowana
XXVII/274/2017 z dnia 30.03.2017	Dzierżawa w trybie bezprzetargowym działek położonych w Gostyni nad rzeką Gostynką oraz przy ul. Mamzera	Zrealizowana
XXVII/282/2017	Przyjęcie zasad realizacji projektu "Słoneczna Gmina Wiry"	30 kwietnia 2018 roku podpisano umowę z Województwem Śląskim

z dnia 30.03.2017		<p>reprezentowanym przez Zarząd Województwa Śląskiego na dofinansowanie zadania w ramach Regionalnego Programu Operacyjnego Województwa Śląskiego na lata 2014-2020. Do końca marca podpisano umowy z mieszkańcami gminy Wyry, będącymi uczestnikami projektu. Umowy zobowiązywały mieszkańców do wpłaty wkładu własnego na rzecz montażu instalacji fotowoltaicznych (73 instalacje) lub solarnych (12 instalacji) oraz do użyczenia powierzchni budowy instalacji. 9 kwietnia 2018 roku. Podpisano umowę z Przedsiębiorstwem Usług Inwestycyjnych Sp. z o.o. na nadzór inwestorski zadania. 16 kwietnia 2018 roku podpisano umowę z Wykonawcą, firmą EkoEnergia z Kielc. W maju 2018 roku zostały wykonane wizje lokalne u mieszkańców, u których montowane będą instalacje. W sierpniu zostały udostępnione pierwsze indywidualne projekty instalacji.</p>
XXXI/301/2017 z dnia 1.06.2017	Dzierżawa w trybie bezprzetargowym dz. 3505/48 położonej w Gostyni, ul. Wiśniowa	Zrealizowana
XXXII/304/2017 z dnia 29.06.2017	Dzierżawa w trybie bezprzetargowym dz. 655/43 położonej w Wyrach, ul. Leszczynowa	Zrealizowana
XXXII/305/2017 z dnia 29.06.2017	Zbycie nieruchomości dz. 4301/81, 4302/81 Gostyń, ul. Motyla boczna	Nie - grunt przeznaczono do zamiany
XXXII/308/2017 z dnia 29.06.2017	Wola nabycia nieruchomości położonych w Wyrach przy ul. Pszczyńskiej 48 - GIG	Złożono wnioski o nabycie gruntu
XXXIV/318/2017 z dnia 28.09.2017	Zbycie nieruchomości dz. 314/32 Wyry, ul. Główna	Zrealizowana
XXXV/332/2017	Dzierżawa w trybie	nie - wnioskodawca odstąpił od

z dnia 26.10.2017	bezprzetargowym działek 801/108-808/108 położonych w Wyrach przy Jeziorze Wicie	zawarcia umowy
XXXV/333/2017 z dnia 26.10.2017	Nabycie prawa użytkowania wieczystego dz. 1589/36 – RAFAKO	Zrealizowana
XXXV/334/2017 z dnia 26.10.2017	Zawarcie umowy użyczenia części nieruchomości dz. 2408/137, 2410/147 Gostyń ul. Rybnicka droga do cmentarza	Zrealizowana
XXXVI/343/2017 z dnia 30.11.2017	Zawarcie umowy użyczenia części nieruchomości gruntowej dz. 2406/137 – droga do cmentarza	Zrealizowana
XXXVII/353/2017 z dnia 28.12.2017	Udzielenie pomocy finansowej Powiatowi Mikołowskiemu na zachowanie trwałości projektu SilesiaNet	Zgodnie z Umową Partnerską zawartą 29 grudnia 2014 roku w sprawie współdziałania przy zachowaniu trwałości projektu pod nazwą "SilesiaNet - budowa społeczeństwa informacyjnego w subregionie centralnym województwa śląskiego: Powiat Mikołowski oraz Gminy Powiatu Mikołowskiego (Mikołów, Łaziska Górne, Orzesze, Ornontowice, Wiry)" w ramach Programu Rozwoju Subregionu Centralnego Województwa Śląskiego na lata 2007-2013 oraz rozwoju e-usług na terenie powiatu mikołowskiego, każdego roku przekazywana jest dotacja w wysokości 35 000 zł.
XXXVIII/363/2018 z dnia 23.01.2018	Udzielenie pomocy finansowej Powiatowi Mikołowskiemu na współfinansowanie budowy Centrum Rehabilitacji w Wyrach przez Polskie Stowarzyszenie na rzecz Osób z Niepełnosprawnością Intelktualną Koło w Mikołowie.	Pomoc został udzielona w wysokości 10 000zł. Początkowo dofinansowanie miało zostać przeznaczone na wydatki inwestycyjne związane z dokończeniem budowy obiektu. jest w stanie surowym zamkniętym. Szacunkowy koszt wykonania instalacji, tynków i posadzek to około 1 mln złotych. 24 lipca 2018 r. Stowarzyszenie złożyło w Starostwie Powiatowym w Mikołowie pismo informujące, że otrzymało kredyt inwestycyjny na



		dokończenie budowy i od momentu uruchomienia kredytu, wszystkie wydatki związane z realizacją w/w inwestycji finansowane będą z kredytu. W tym samym piśmie Stowarzyszenie wnioskowało o zmianę kwalifikacji otrzymanej dotacji celowej na 2018 rok na dotację "bieżące zadania statutowe". W styczniu br. złożono sprawozdanie z wykorzystania dotacji.
XXXVIII/364/2018 z dnia 23.01.2018	Uchwała w sprawie zatwierdzenia planu rozwoju i modernizacji urządzeń wodociągowych na lata 2018-2023	Uchwała w trakcie realizacji
XXXVIII/370/2018 z dnia 23.01.2018	Zmiana uchwały XXXVI/343/2017 30.11.217w sprawie umowy użyczenia nieruchomości na okres 6 lat część dz. 2406/137	Zrealizowana
XXXIX/378/2018 z dnia 22.02.2018	Nabycie nieruchomości ul. Łabędzia 2223/83, 2224/83	Zrealizowana
XXXIX/379/2018 z dnia 22.02.2018	Podjęcie działań celem nabycia prawa do nieruchomości dz. 666/60, 838/62, 839/62 Gostyń, ul. Tyska	Niezrealizowana – grunt został zbyty przez Powiat Mikołowski
XXXIX/380/2018 z dnia 22.02.2018	Uchwała w sprawie przyjęcia programu opieki nad zwierzętami bezdomnymi oraz zapobiegania bezdomności zwierząt na terenie Gminy Wyry na rok 2018	Uchwała zrealizowana, całkowity koszt realizacji zadania tj. wyłapywanie bezdomnych zwierząt, opieka w schronisku, sterylizacja i kastracja zwierząt bezdomnych, dokarmianie kotów wolnożyjących, utylizacja zwłok zwierząt padłych oraz przyjmowanie rannych zwierząt do Pogotowia Leśnego wyniósł 48 739,28 zł
XXXIX/382/2018 z dnia 22.02.2018	Przyjęcie Regulaminu udzielania dofinansowania kosztów poniesionych na modernizację źródeł ciepła budynków indywidualnych z terenu Gminy Wyry, realizowanych w ramach projektu "Poprawa jakości	Realizacja zadania nastąpi w 2019 roku.

	powietrza w Gminie Wiry poprzez wymianę nieekologicznych źródeł ciepła".	
XL/388/2018 z dnia 22.03.2018	Dzierżawa w trybie bezprzetargowym – ul. Leśna część dz. 3947/118	Zrealizowana
XLI/395/2018 z dnia 19.04.2018	Sprzedaż nieruchomości – ul. Główna Wiry dz. 329/32, 330/32	W części zrealizowana - Zbycie dz. 330/32
XLIII/406/2018 z dnia 28.06.2018	Udzielenie dofinansowania dla PKP Polskie Linie Kolejowe S.A. z przeznaczeniem na realizację zadania dotyczącego opracowania Studium Wykonalności dla projektu pn. "Rewitalizacja linii kolejowych nr 140/169/179/885/138 połączenia Orzesze Jaśkowice - Tychy - Baranec - KWK Piast - Nowy Bieruń - Oświęcim"	Dofinansowanie nie zostało udzielone ze względu na brak opracowania wymaganego dokumentu.
XLIII/412/2018 z dnia 28.06.2018	Uchwała w sprawie przyjęcia projektów Regulaminów dostarczania wody oraz odprowadzania ścieków i przekazania ich do zaopiniowania organowi regulacyjnemu	Uchwała w trakcie realizacji
XLIII/413/2018 z dnia 28.06.2018	Dzierżawa w trybie bezprzetargowym działek położonych nad rzeką Gostynką w Gostyni	Zrealizowana
XLIII/418/2018 z dnia 28.06.2018	Zbycie nieruchomości Wiry, ul. Główna dz. 315/32 i ul. Dwór dz. 1222/28	Wnioskodawcy odstąpili od nabycia gruntu
XLIV/420/2018 z dnia 30.08. 2018	Zmiana uchwały nr XXXVIII/363/2018 Rady Gminy Wiry z dnia 23 stycznia 2018 r. w sprawie udzielenia pomocy finansowej Powiatowi Mikołowskiemu	Zrealizowana
XLIV/426/2018 z dnia 30.08.2018	Uchwała w sprawie zatwierdzenia planu rozwoju i modernizacji urządzeń wodociągowych na lata 2018-2024	Uchwała w trakcie realizacji
XLIV/427/2018 z dnia 30.08.2018	Uchwała w sprawie przyjęcia projektu Regulaminu dostarczania wody oraz odprowadzania	Uchwała w trakcie realizacji

	ścieków i przekazania go do zaopiniowania organowi regulacyjnemu	
XL/431/2018 z dnia 27.09.2018	w sprawie wyrażenia zgody na zawarcie umowy najmu w trybie bezprzetargowym lokalu użytkowego stanowiącego własność Gminy Wiry	Zawarto umowę najmu z firmą SKY-LIFT na czas określony 3 lata na lokal użytkowy położony w Gostyni przy ul. Pszczyńskiej 372
XLVII/441/2018 z dnia 8.11. 2018	Przyjęcie "Programu współpracy Gminy Wiry z organizacjami pozarządowymi oraz podmiotami prowadzącymi działalność pożytku publicznego na rok 2019"	W grudniu 2018 roku został ogłoszony otwarty konkurs na realizację zadań publicznych na 2019 rok.

#### **X. Pozyskane środki zewnętrzne w 2018r.**

Lp.	Program/Instytucja przyznająca środki	Tytuł projektu	Krótki opis
1.	Regionalny Program Operacyjny Województwa Śląskiego na lata 2014-2020	Uruchomienie zaawansowanych e-usług w Gminie Wiry	Projekt zrealizowany w 2017r. miał na celu wdrożenie nowych jakościowo elektronicznych usług publicznych, które pozwolą na skrócenie czasu potrzebnego do załatwienia wielu spraw w Urzędzie Gminy Wiry oraz jednostkach organizacyjnych objętych projektem. Od 2018r. można w pełnym zakresie korzystać z takich usług jak: dostęp do danych budżetowych gminy w poszczególnych latach (analyzer dochodów i wydatków, porównywarka planu), dostęp (po zalogowaniu) do swoich zobowiązań jakie ma dany użytkownik wobec gminy takich jak: podatek od nieruchomości, podatek od środków transportowych, opłata za dzierżawę, wieczyste użytkowanie, opłata planistyczna, odpady komunalne, opłaty za zezwolenia na sprzedaż napojów alkoholowych wraz z możliwością bezpośredniej płatności, system smsowego powiadamiania klientów, aplikacja mobilna eUrząd.



			Środki z UE: 698 692,73 Budżet UG: 181 544,48
	Regionalny Program Operacyjny Województwa Śląskiego na lata 2014-2020	Montaż lamp hybrydowych LED na terenie Gminy Wry	Zadanie zrealizowano w 2017r. Celem projektu był „Wzrost efektywności energetycznej oraz poprawa bezpieczeństwa mieszkańców Gminy Wry”. W ramach inwestycji zostało zamontowanych 13 sztuk lamp hybrydowych słoneczno – wiatrowych z oprawami LED na terenie obu miejscowości Gminy Wry, przede wszystkim przy wiatrach rowerowych oraz wzdłuż ulic, na których nie planuje się budowy typowego oświetlenia ulicznego. Środki z UE: 179 662,15 Budżet UG: 119 882,28
	Regionalny Program Operacyjny Województwa Śląskiego na lata 2014-2020	Budowa kanalizacji sanitarnej ciśnieniowej w Gostyni (ulica Pszczyńska, Miarowa, Rybnicka, Leśna i Akacyjowa) wraz z przebudową sieci wodociągowej na ulicy Miarowej	Zadanie realizowane było w dwóch etapach. I etap (zrealizowany w 2017r.) to budowa kanalizacji sanitarnej wzdłuż ulicy Rybnickiej (od parafii p.w. Podwyższenia Krzyża Świętego do ulicy ks. Mamzera) i ulicy Akacyjowej. II etap (zrealizowany w 2018r.) to budowa kanalizacji sanitarnej oraz przebudowa wodociągu na ulicy Miarowej. Środki z UE: 2 401 188,35 Budżet UG: 3 693 546,11
	Regionalny Program Operacyjny Województwa Śląskiego na lata 2014-2020	Słoneczna Gmina Wry	W kwietniu 2018 roku podpisano umowę pomiędzy Województwem Śląskim a Gminą Wry na współfinansowanie projektu pn. „Słoneczna Gmina Wry”. W ramach projektu zaplanowano montaż 73 instalacji fotowoltaicznych i 12 instalacji solarnych na terenie obu miejscowości Gminy Wry. Środki z UE: 855 037,08 Budżet UG: 894 275,91
	Regionalny Program Operacyjny Województwa Śląskiego na lata 2014-2020	Matematyka, chemia i fizyka - program zajęć rozwijających umiejętności i zainteresowania uczniów	W 2018 roku w ramach projektu doposażono szkoły podstawowe z gminy Wry w pomoce dydaktyczne do prowadzenia zajęć z matematyki, a SP w Gostyni do zajęć z chemii i

		szkół w Gminie Wiry	fizyki. Zakupiono również tablety (50 szt.), laptopy (3 szt.), monitor interaktywny (1 szt.) oraz tablice interaktywne (2 szt.). Przeprowadzono zajęcia z matematyki, chemii i fizyki z podziałem na zajęcia wspomagające dla uczniów słabszych i rozwijające dla pozostałych uczestników projektu. Środki z UE: 271 684,29 Budżet UG: 30 187,14
	Program Operacyjny Polska Cyfrowa 2014-2020	E-mocni - cyfrowe umiejętności, realne korzyści	W 2018 roku zostało zrekrutowanych 81 uczestników projektu, którzy zostali przeszkoleni z zakresu umiejętności cyfrowych, posługiwania się komputerem oraz wyszukiwania informacji w internecie. Dofinansowanie: 136 000,00 Budżet UG: 9 520,00
	Ministerstwo Sportu i Turystyki	Umiem pływać	W ramach projektu 150 uczniów szkół podstawowych z gminy Wiry z klas 1-3 brało udział w 20 godzinnym kursie pływania. Dofinansowanie: 26 000,00
	Śląski Urząd Wojewódzki - Rządowy program rozwijania szkolnej infrastruktury oraz kompetencji uczniów i nauczycieli w zakresie technologii informacyjno-komunikacyjnej na lata 2017-2019	Aktywna tablica	W ramach projektu Szkoła Podstawowa w Wyrach została wyposażona w dwa monitory interaktywne, a Szkoła Podstawowa w Gostyni w monitor interaktywny oraz dwa projektory. Dofinansowanie: 27 956,00 Budżet UG: 8 577,99
	Śląski Urząd Wojewódzki w Katowicach	Gabinety profilaktyki zdrowotnej	W ramach zadania wyposażono gabinety profilaktyki zdrowotnej w szkołach podstawowych w gminie Wiry na łączną kwotę 7891,23 zł. Zakupiono m.in. apteczki, siatki centylowe, wagi medyczne, szafy lekarskie, ciśnieniomierze.
	Ministerstwo Sportu i Turystyki - Program	Budowa budynku sali gimnastycznej z	3 grudnia 2018 roku podpisano umowę o dofinansowanie zadania

	rozwój lokalnej infrastruktury sportowej	łącznikiem wraz z zagospodarowaniem terenu przy Szkole Podstawowej w Wyrach przy ul. Puszkina 10	w wysokości 4 855 100 zł.
	Górnośląska – Zagłębiowska Metropolia	3 drogowe projekty inwestycyjne	wsparcie finansowe w kwocie 3.488.389,19 zł przeznaczono na: budowę i zmianę nawierzchni na ulicy Słonecznej, przebudowę ulicy Głównej bocznej, opracowanie dokumentacji projektowej (etap I) ulic Tyskiej, Tęczowej i Wagonowej

## **XI. Gmina w Rankingach**

1. W 2018r. Gmina Wiry zajęła III miejsce w kategorii Najlepsze przedsięwzięcie odnowy wsi w konkursie „Piękna wieś województwa śląskiego” za projekt pn. „Budowa nowego zaplecza sportowego na obiekcie rekreacyjno-sportowym im. Braci Góralczyków w Wyrach”. Nagroda pieniężna wyniosła 2 000,00 zł.
2. W XIV Rankingu Samorządów 2018, który jest organizowany przez Rzeczpospolitą, Gmina zajęła 53 miejsce w kategorii gmin wiejskich. Ranking Samorządów "Rzeczpospolitej" sprawdza efektywność działań samorządów na rzecz trwałego rozwoju wspólnoty w podstawowych obszarach: trwałości ekonomicznej, trwałości środowiskowej, trwałości społecznej oraz w zakresie jakości zarządzania. Odpowiedzialne zarządzenia zasobami w tych obszarach zwiększa potencjał rozwojowy samorządów i pozwala osiągnąć cel zrównoważonego rozwoju.
3. W 2018 roku wydawca czasopisma Wspólnota przeprowadził Ranking Użłobkowania Gmin na bazie danych Głównego Urzędu Statystycznego z 2016 roku. W tym rankingu Gmina Wiry zajęła VIII miejsce w kategoriach gmin wiejskich (na 1555). Wskaźnik użłobkowania w 2016 roku wyniósł dla naszej gminy 58,305 (wskaźnik oznacza dzieci w żłobkach 1-3 lat + dzieci w przedszkolach, oddziałach przedszkolnych w SP, punktach przedszkolnych i zespołach przedszkolnych w wieku 3 lata lub mniej na 100 dzieci z terenu gminy w wieku 1-3 lat).
4. W 2018 roku wydawca czasopisma Wspólnota przeprowadził Ranking najlepiej rozwijających się gmin i miast pn.: Sukces kadencji, obejmujące lata 2013-2017. Gmina Wiry zajęła 51 miejsce w kategoriach gmin wiejskich (na 1555). Dane pochodzą m.in. z Głównego Urzędu Statystycznego, sprawozdań budżetowych samorządów. Wskaźnik sukcesu jest sumą czterech wskaźników cząstkowych odnoszących się do:
  - sukcesu finansowego (związanego z budżetem gminy: zmiana wielkości budżetu w przeliczeniu na 1 mieszkańca w latach 2013-2017) – w tym wskaźniku cząstkowym gmina zajęła 313 miejsce



- sukcesu ekonomicznego (wiążącego się ze stanem gospodarki lokalnej: zmiana odsetek zarejestrowanych bezrobotnych, nowe zarejestrowane w latach 2014-2017 podmioty gospodarcze działające w sferze wysokiej technologii na 1000 mieszkańców, zmiana wielkości dochodów z PIT i z CI w latach 2013-2017, zmiana wielkości bazy podatkowej podatku od nieruchomości od osób prawnych) – w tym wskaźniku częstokowym gmina zajęła 243 miejsce
- sukcesu infrastrukturalnego (odnoszącego się przede wszystkim do komunalnej infrastruktury technicznej: wielkość wydatków finansowanych z dotacji z unijnych programów operacyjnych z lat 2015-2017, powierzchnia użytkowa nowych mieszkań oddanych do użytku na 1000 mieszkańców, przyrost odsetka liczby mieszkańców podłączonych do oczyszczalni ścieków, przyrost odsetka mieszkańców w mieszkaniach podłączonych do kanalizacji komunalnej, przyrost ścieżek rowerowych, wielkość wydatków na transport publiczny) – w tym wskaźniku częstokowym gmina zajęła 86 miejsce
- sukcesu społecznego (wyniki sprawdzianu kończącego edukację w szkołach podstawowych, wskaźnik tzw. edukacyjnej wartości dodanej w gimnazjach w roku 2016 obrazującego poprawę stanu wiedzy uczniów na koniec tego etapu edukacji w porównaniu z sytuacją w chwili rozpoczynania nauki w gimnazjum, zmiana odsetka dzieci w wieku 1-3 lat objętych opieką żłobkową w latach 2013-2016, liczba mieszkań komunalnych oddanych do użytkowania w przeliczeniu na 10 tysięcy mieszkańców w latach 2014-2017) – w tym wskaźniku częstokowym gmina zajęła 10 miejsce.

## **XII. Współpraca z innymi społecznościami samorządowymi**

### **12.1. Górnośląska - Zagłębiowska Metropolia**

Górnośląska- Zagłębiowska Metropolia zrzeszająca 41 gmin województwa śląskiego rozpoczęła działalność w 2017r. Metropolia powstała na mocy dedykowanej jej ustawy, wskazującej zadania, do których realizacji została powołana:

- wspieranie rozwoju społeczno-gospodarczego
- integracja oraz koordynowanie inwestycji związanych z transportem publicznym
- kształtowanie ładu przestrzennego
- współdziałanie w ustalaniu przebiegu dróg krajowych i wojewódzkich
- promocji związku metropolitalnego i jego obszaru.

Gmina Wiry w Metropolii to: wprowadzenie od stycznia 2018r. bezpłatnej komunikacji dla dzieci w wieku do 16 roku oraz wsparcie finansowe z Funduszu Solidarności kwocie 3.488.389,19 zł na realizację 3 drogowych projektów inwestycyjnych.

Wójt Gminy była Zastępcą Przewodniczącego Komisji Rewizyjnej Zgromadzenia GZM.

### **12.2. Śląski Związek Gmin i Powiatów**

Związek zrzesza 134 jednostki samorządu terytorialnego (gminy i powiaty) Związek działa na rzecz dobra publicznego w Województwie Śląskim poprzez wspieranie społeczności i samorządów lokalnych w drodze:

- integrowania na płaszczyźnie regionalnej śląskich gmin i powiatów
- wspierania i promocji samorządności lokalnej

- kształtowania wspólnej polityki samorządów lokalnych i lobbingu samorządowego
- wspierania inicjatyw na rzecz rozwoju gmin i powiatów
- profesjonalnego szkolenia, doradztwa, wymiany doświadczeń i upowszechniania modelowych rozwiązań w zakresie rozwoju lokalnego i zarządzania w gminach i powiatach

W 2018 roku Zgromadzenie Ogólne Związku podjęło następujące stanowiska: organizacji wyborów samorządowych; prowadzenia polityki mieszkaniowej po przyjęciu ustawy o zmianie ustawy o finansowym wsparciu tworzenia lokali socjalnych, mieszkań chronionych, noclegowni i domów dla bezdomnych, ustawy o ochronie praw lokatorów, mieszkaniowym zasobie gminy i o zmianie Kodeksu cywilnego oraz niektórych innych ustaw; potrzeby uporządkowania kwestii pozyskiwania danych dot. usług publicznych w ramach systemu informacyjnego Państwa; poprawy niezawodności przesyłu i dystrybucji energii elektrycznej, ciepłej i gazu; aktualnego funkcjonowania systemu CEPiK; potrzeby nowelizacji przepisów ustawy Prawo łowieckie w zakresie szacowania szkód wyrządzonych przez zwierzęta łowne w uprawach i płodach rolnych; aktualnych problemów w systemie ochrony zdrowia; obniżenia wynagrodzeń pracowników samorządowych zatrudnionych na podstawie wyboru i powołania.

### **12.3. Związek Gmin i Powiatów Subregionu Centralnego**

Spotkania inicjujące założenie Związku Gmin i Powiatów Subregionu Centralnego rozpoczęły się w 2013 roku. Uchwała XXX/266/2013 Rady Gminy Wyry z dnia 27 czerwca 2013 r. w sprawie wyrażenia zgody na utworzenie i przystąpienie do stowarzyszenia pod nazwą Związek Gmin i Powiatów Subregionu Centralnego Województwa Śląskiego z siedzibą w Gliwicach była pierwszym krokiem do udziału w Stowarzyszeniu.

Związek Subregionu Centralnego liczy 81 członków - jednostek samorządu terytorialnego Województwa Śląskiego. Terytorium Subregionu Centralnego jest statystycznie podzielone na 5 jednostek, tj.: podregion bytomski, podregion gliwicki, podregion katowicki, podregion sosnowiecki, podregion tyski. Gmina Wyry należy do podregionu tyskiego.

Związek jest samorządnym stowarzyszeniem gmin i powiatów, powołanym dla wsparcia idei samorządności lokalnej, ochrony wspólnych interesów, wymiany doświadczeń, promocji osiągnięć oraz realizacji wspólnych przedsięwzięć i inwestycji. Związek został powołany w celu m.in. efektywnego wykorzystania środków finansowych Regionalnego Programu Operacyjnego Województwa Śląskiego na lata 2014-2020 w ramach ZIT- Zintegrowanych Inwestycji Terytorialnych.

Do zadań Związku należy między innymi pełnienie funkcji Związku ZIT w odniesieniu do Zintegrowanych Inwestycji Terytorialnych, realizowanych w ramach Regionalnego Programu Operacyjnego Województwa Śląskiego na lata 2014-2020, realizacja zadań dotyczących wdrażania projektów dofinansowanych z funduszy krajowych i europejskich, w tym pochodzących z Regionalnego Programu Operacyjnego Województwa Śląskiego na lata 2014-2020, w tym w ramach Zintegrowanych Inwestycji Terytorialnych.

Dzięki przynależności do ZGiPSC Gmina Wyry zrealizowała następujące projekty dofinansowane ze środków unijnych (w ramach ZIT):

- Montaż lamp hybrydowych LED na terenie Gminy Wyry,
- Słoneczna Gmina Wyry,

- Budowa kanalizacji sanitarnej ciśnieniowej w Gostyni (ulica Pszczyńska, Miarowa, Rybnicka, Leśna i Akacyjowa) wraz z przebudową sieci wodociągowej na ulicy Miarowej

Członkowie Związku mają również możliwość dokształcania się, poprzez udział w bezpłatnych szkoleniach, warsztatach, konferencjach.

#### **12.4.Lokalna Grupa Działania „Ziemia Pszczyńska”**

Gmina Wiry jest członkiem Stowarzyszenia Lokalna Grupa Działania „Ziemia Pszczyńska” od marca 2015 roku, kiedy Zarząd Stowarzyszenia uchwałą nr 9/2015 z dnia 3 marca 2015 roku przyjął Gminę Wiry w poczet członków stowarzyszenia, jako reprezentanta sektora publicznego. Starania o przyjęcie do LGD „Ziemia Pszczyńska” rozpoczęły się w styczniu 2015 roku. Uchwała nr IV/28/2015 Rady Gminy Wiry z dnia 19 lutego 2015r w sprawie przystąpienia Gminy Wiry do Lokalnej Grupy Działania „Ziemia Pszczyńska” była pierwszym dokumentem potwierdzającym wolę bycia członkiem stowarzyszenia.

Lokalna Grupa Działania "Ziemia Pszczyńska" jest stowarzyszeniem, które łączy podmioty gospodarcze, samorządy, organizacje pozarządowe oraz osoby fizyczne we wspólnym działaniu na rzecz rozwoju lokalnego. Stowarzyszenie działa na podstawie przepisów Ustawy z 7 kwietnia 1989r. Prawo o stowarzyszeniach, Ustawy z dnia 20 lutego 2015 roku o rozwoju lokalnym z udziałem lokalnej społeczności, Ustawy z dnia 20 lutego 2015 roku o wspieraniu rozwoju obszarów wiejskich z udziałem środków Europejskiego Funduszu Rolnego na rzecz Rozwoju Obszarów Wiejskich w ramach Programu Rozwoju Obszarów Wiejskich na lata 2014-2020.

W ramach działania organizowane są konkursy, granty, akcje edukacyjne wspierające zarówno osoby prywatne, grupy nieformalne, przedsiębiorców jak i jednostki samorządu terytorialnego.

W 2018 roku ogłoszone były następujące konkursy:

- nabór nr 1/2018 przedsiębiorcza ziemia pszczyńska - rynki zbytu, sieci współpracy, marka lokalna
- nabór nr 2/2018 oferta aktywnego wypoczynku - działalności gospodarcze - podejmowanie działalności gospodarczej
- nabór nr 3/2018 - projekt grantowy - społeczność siłą rozwoju-integracja społeczna
- nabór nr 4/2018 infrastruktura aktywnego wypoczynku-turystyka, rekreacja
- nabór nr 5/2018 dziedzictwo lokalne ziemi pszczyńskiej niematerialne
- nabór nr 6/2018 przedsiębiorcza ziemia pszczyńska - działalności gospodarcze - różne - rozwijanie działalności gospodarczej
- nabór nr 7/2018 - oferta aktywnego wypoczynku - działalności gospodarcze - rozwijanie działalności gospodarczej
- nabór nr 8/2018 - społeczność siłą rodziny-wsparcie przedsiębiorcze - rozwijanie działalności gospodarczej
- nabór nr 9/2018 przedsiębiorcza ziemia pszczyńska - rynki zbytu, sieci współpracy, marka lokalna
- nabór nr 10/2018 - kuźnia kapitału ludzkiego i społecznego
- nabór nr 11/2018 - lokalny eko-balans, nowa energia, dobry klimat
- nabór nr 12/2018 dziedzictwo lokalne ziemi pszczyńskiej, zasoby materialne, infrastruktura
- nabór nr 13/2018 - projekt grantowy - dziedzictwo lokalne ziemi pszczyńskiej, zasoby materialne, infrastruktura.




## 12.5. Stowarzyszenie Wspierania Samorządności z siedzibą w Mikołowie

Gmina Wiry do Stowarzyszenia przystąpiła w 2007 roku. W skład Stowarzyszenia wchodzi gmina powiatu mikołowskiego i powiat mikołowski. Celem Stowarzyszenia jest prowadzenie doradztwa prawnego, ekonomicznego, finansowego, współpraca z zagranicznymi ośrodkami samorządowymi, prowadzenie działalności szkoleniowej, wspieranie Powiatowego Uniwersytetu Trzeciego Wieku.

## 12.6. Współfinansowanie zadań z innymi jednostkami samorządu terytorialnego na szczeblu powiatowym w ramach zawartych porozumień z:

- Powiatem mikołowskim realizowano zadania: zakupu i montażu czujnika do pomiaru zanieczyszczenia powietrza, utrzymanie trwałości projektu SilesiaNet, dostawa internetu w ramach porozumienia Silesia Net, dofinansowanie 0,35 etatu dyspozytora Centrum Powiadamiania Ratowniczego, wyjazdy uczniów na „zieloną szkołę”, wsparcie funkcjonowania Polskiego Stowarzyszenia Osób z Niepełnosprawnością Intelektualną, utrzymania czystości na chodnikach przy drogach powiatowych, wsparcia finansowego na organizację Bitwy Wyrskiej
- Gminą Mikołów: utrzymanie trwałości projektu GIS,
- Gminą Łaziska Górne – w ramach zawartego porozumienia utrzymanie jednego Strażnika Miejskiego, wsparcia finansowego na organizację Bitwy Wyrskiej.

 WÓJT  
GMINY WIRY  
mgr Barbara Prasol

