













WYZNACZONA TRASA

Wskazówki jazdy

START Wiry, Zawodzie

-  Odbij w prawo, jedź prosto przez 231m (408 m, mniej niż 1 minuta)
-  Skręć w lewo, jedź prosto przez 476m (638 m, 1 minuta)
-  Skręć w lewo i trzymaj się drogi 928, Pszczyńska, jedź prosto przez 4km (1.113 km, 2 minuty)
- PRZEZ** Punkt pośredni Mikołów, Bielska (928)
-  Wjedź na wjazd z prawej 928, Bielska (5.781 km, 12 minut)
-  Odbij w prawo, jedź prosto przez 426m (11.1 km, 21 minut)
-  Skręć w lewo i trzymaj się drogi Kard. Hlonda A., jedź prosto przez 930m (11.5 km, 21 minut)
-  Skręć w prawo i trzymaj się drogi Biblioteczna, jedź prosto przez 423m (12.4 km, 22 minuty)
-  Wjedź na wjazd Biblioteczna (12.8 km, 23 minuty)
-  Skręć w lewo i trzymaj się drogi Budowlanych, jedź prosto przez 1km (12.8 km, 23 minuty)
-  Skręć w lewo i trzymaj się drogi Filaretów, jedź prosto przez 143m (14.5 km, 25 minut)

KONIEC Tychy, Filaretów